



Landeshauptstadt
Mainz

2. Bürgerinformationsveranstaltung, Gleisbergschule am 22.07.2015





Freiflächenplan der Gleisbergsschule

Amt für Projektentwicklung und Bauen





Rückblick auf die Planung der 1. Bürgerinformation – Stand 11.06.2014

- Öffentliche Stellplätze
22 + 21
- Einbahnstraßen-
regelung im
Wendebereich
- Fußgängerzone
- Baumfällungen 2 Stück





Landeshauptstadt
Mainz

Rückblick auf die Planung der 1. Bürgerinformation

Anregungen der Bürger:

- Verkehrssicherheit für Kinder
- Wartende Pkw (Eltern) problematisch
- Einbahnstraßenführung Mölderstraße
- Prüfung Hugo-Eckener-Straße als Privatstraße
- Zusätzliche Stellplätze in der Schulzufahrt
- Absicherung der Schulzufahrt mittels Schranke
- Prüfung der Einrichtung von Bewohnerparken
- Gehwegsicherung mit Pollern (im Wendebereich)



Was leider nicht geht:

- zusätzliche Stellplätze an der Schulzufahrt (Verkehrssicherheit)
- Einbahnstraßenführung Mölderstraße (Umwegfahrten + höhere Geschwindigkeiten)
- Hugo-Eckener-Straße als Privatstraße (öffentliche Verkehrsfläche)
- Bewohnerparken (rechtliche Rahmenbedingungen sind nicht erfüllt)
- Absicherung der Schulzufahrt mittels Schranke (Widmung öffentliche Verkehrsfläche, Kosten Unterhaltung ⇒ Nutzen?)
- Öffnung des Schulhofes als öffentlicher Spielplatz (aus versicherungstechnischen Gründen nicht umsetzbar)



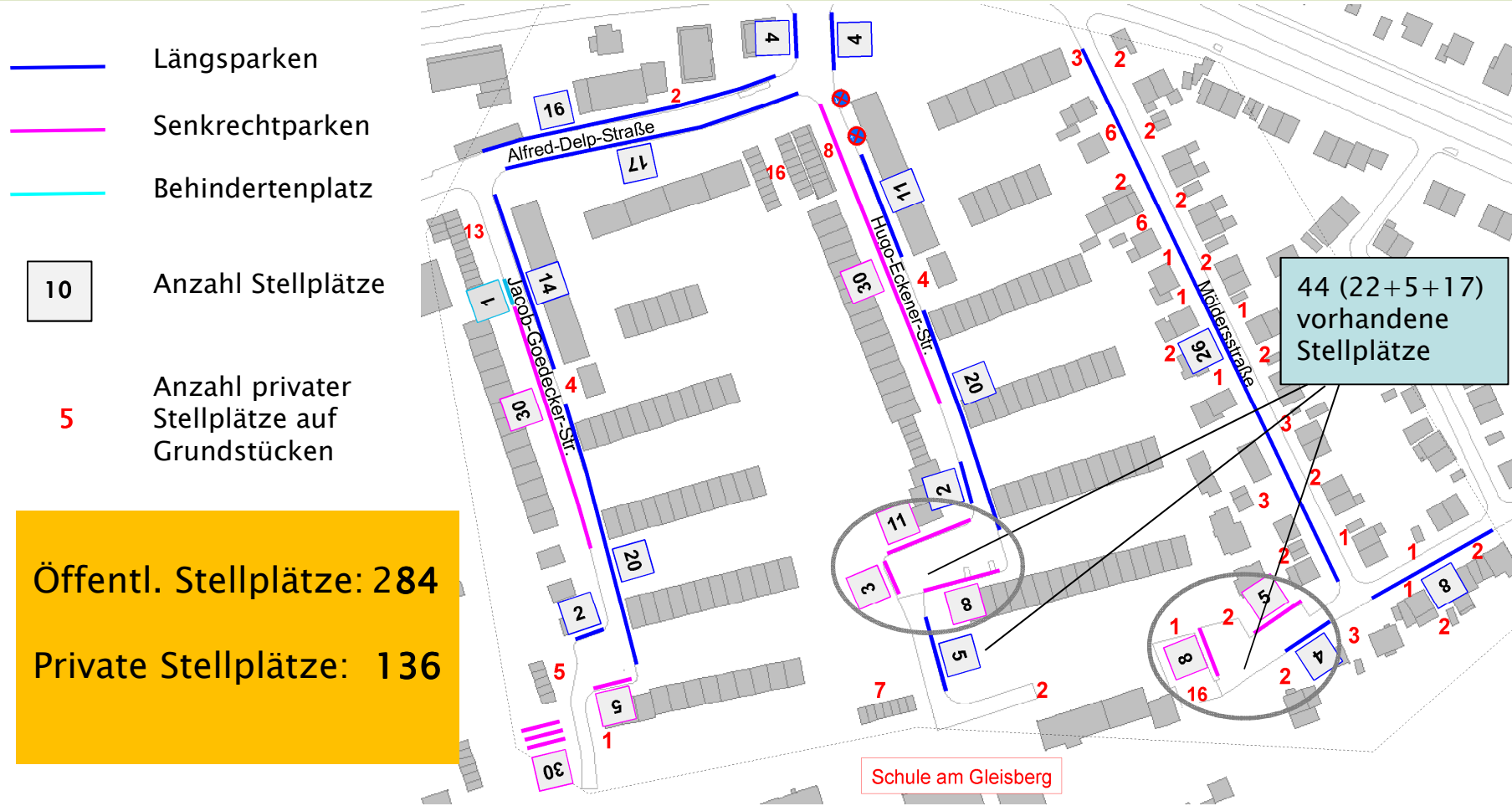
Landeshauptstadt
Mainz

Rahmenbedingungen



Grunddaten Verkehr Öffentliche / private Stellplätze (Stand Frühjahr 2015)

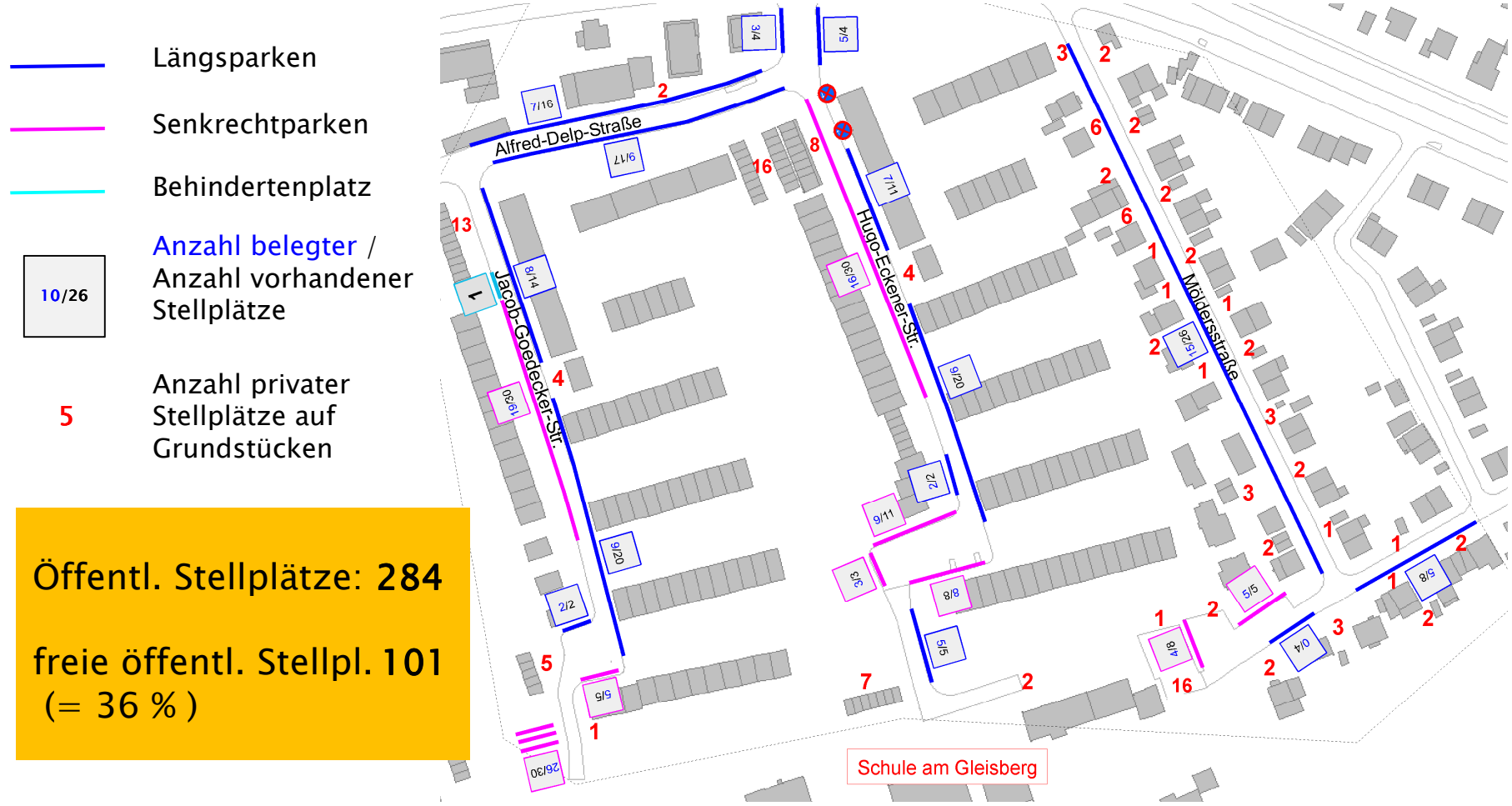
SG Verkehrsmanagement





Auslastung der öffentlichen Stellplätze, Dienstag 19.05.2015, 10.30 Uhr

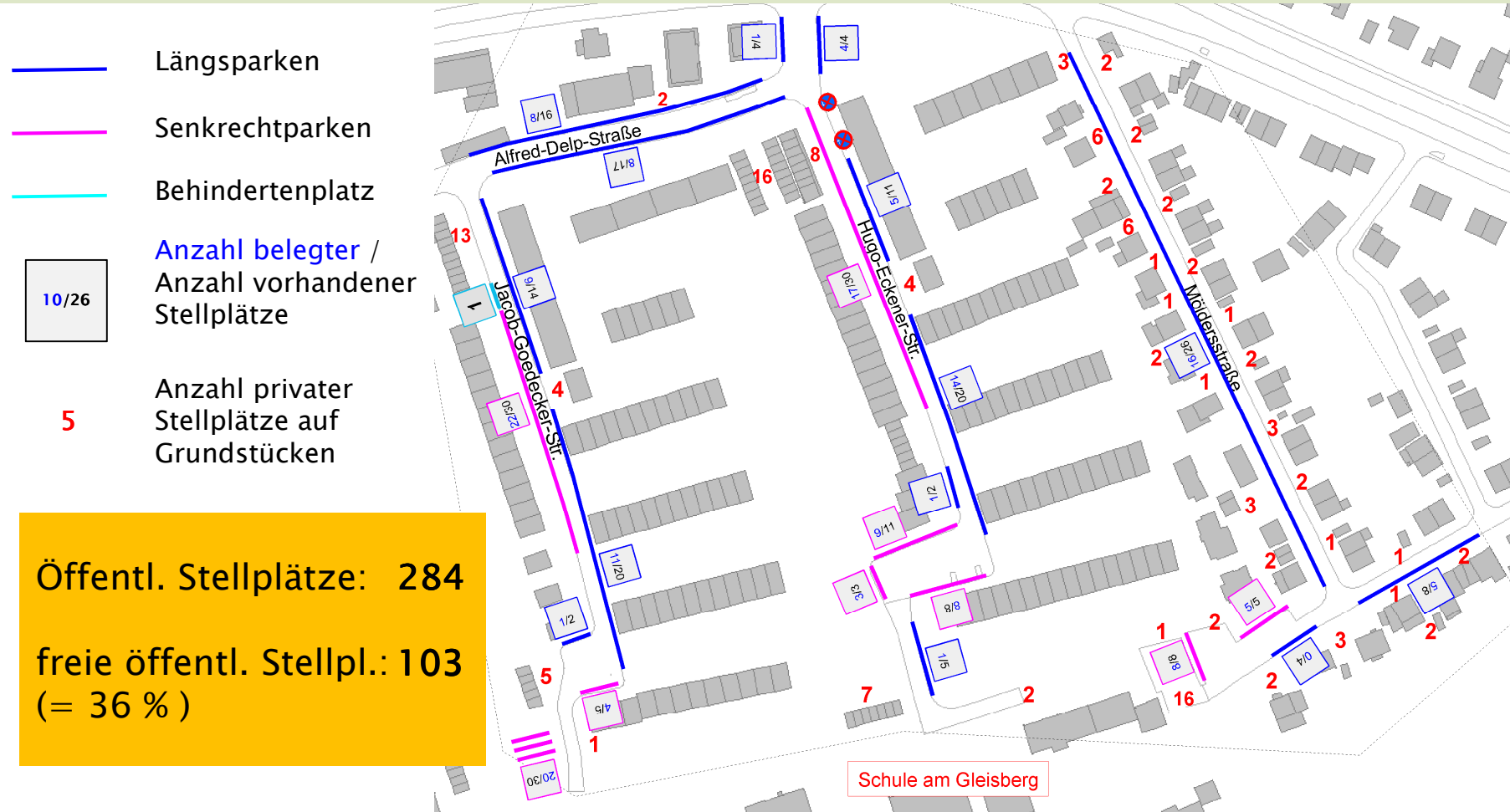
SG Verkehrsmanagement





Auslastung der öffentlichen Stellplätze, Donnerstag 23.04.2015, 14.00 Uhr

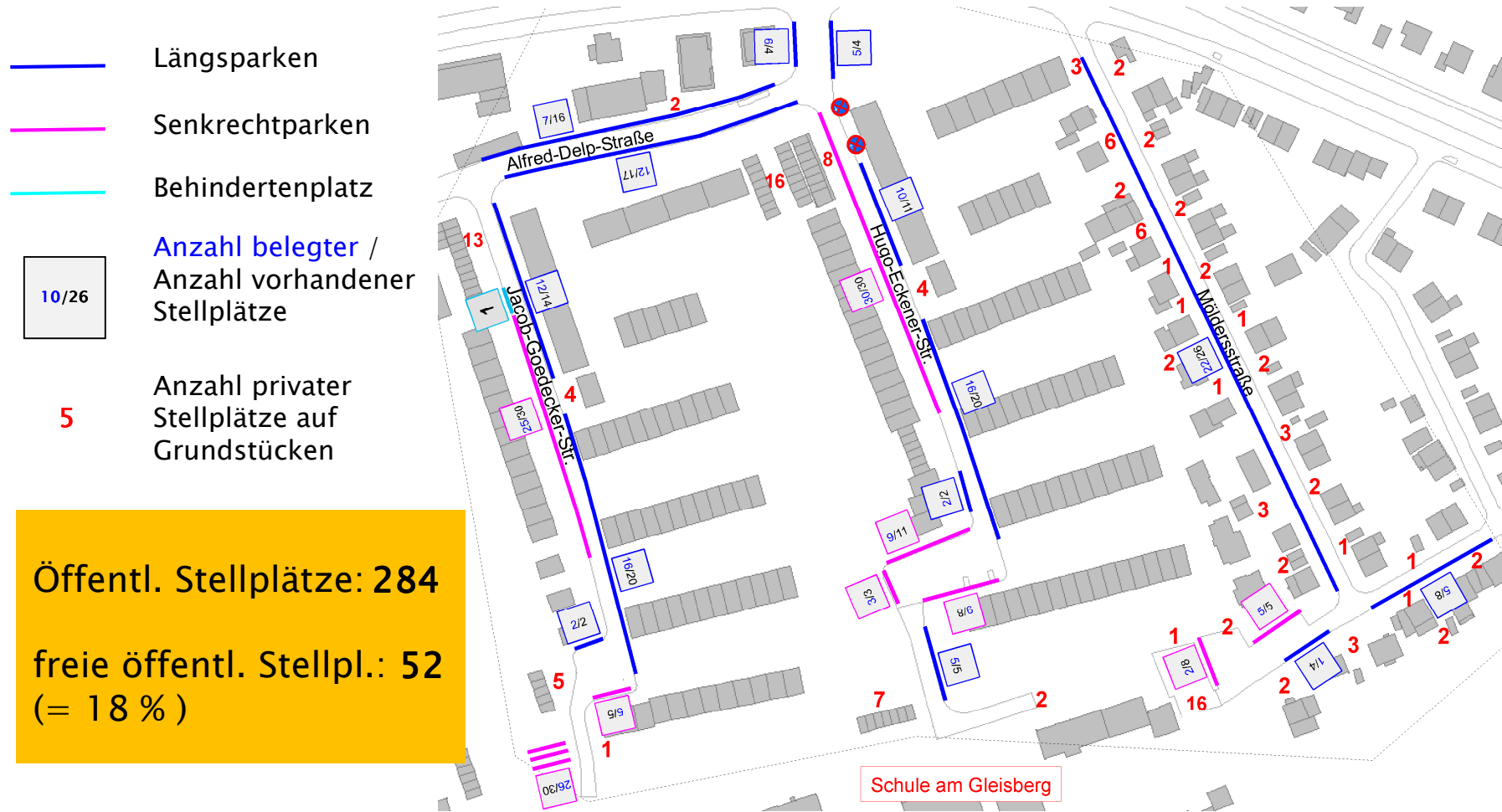
SG Verkehrsmanagement





Auslastung der öffentlichen Stellplätze, Donnerstag 21.05.2015, 21.00 Uhr

SG Verkehrsmanagement





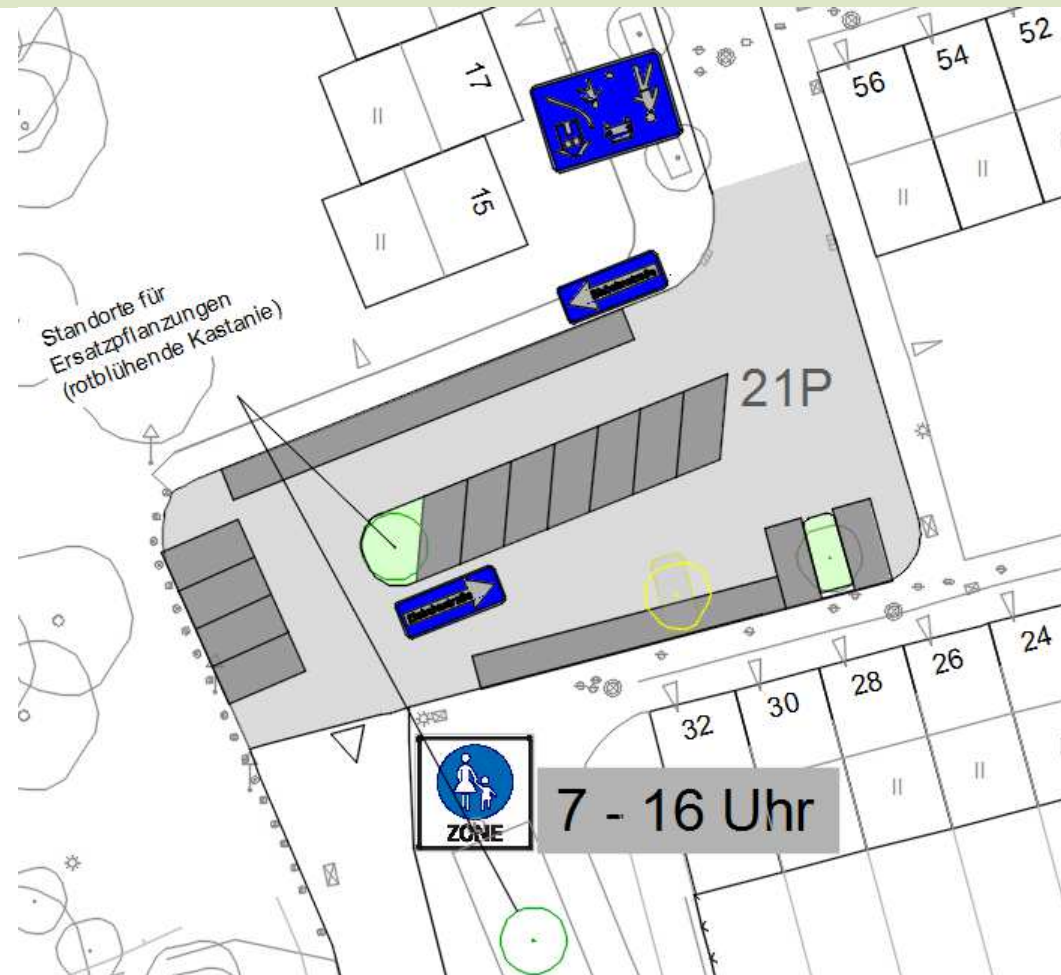
Landeshauptstadt
Mainz

Neues Planungskonzept



Planung Parkplatz Hugo-Eckener-Straße

- Neuordnung der Stellplätze durch Markierung von 21 Stellplätzen
- Verkehrsberuhigter Bereich
- Einbahnstraßenregelung
- Fußgängerzone 7-16 Uhr
- Baumfällung 1 Stück
- Ersatzpflanzungen (Berücksichtigung Leitungsbestand)
- Feuerwehrezufahrt





Landeshauptstadt
Mainz

Sind die Stellplätze dann noch ausreichend?



Gegenüberstellung Bestand – Planung / – S C H U L B E T R I E B –

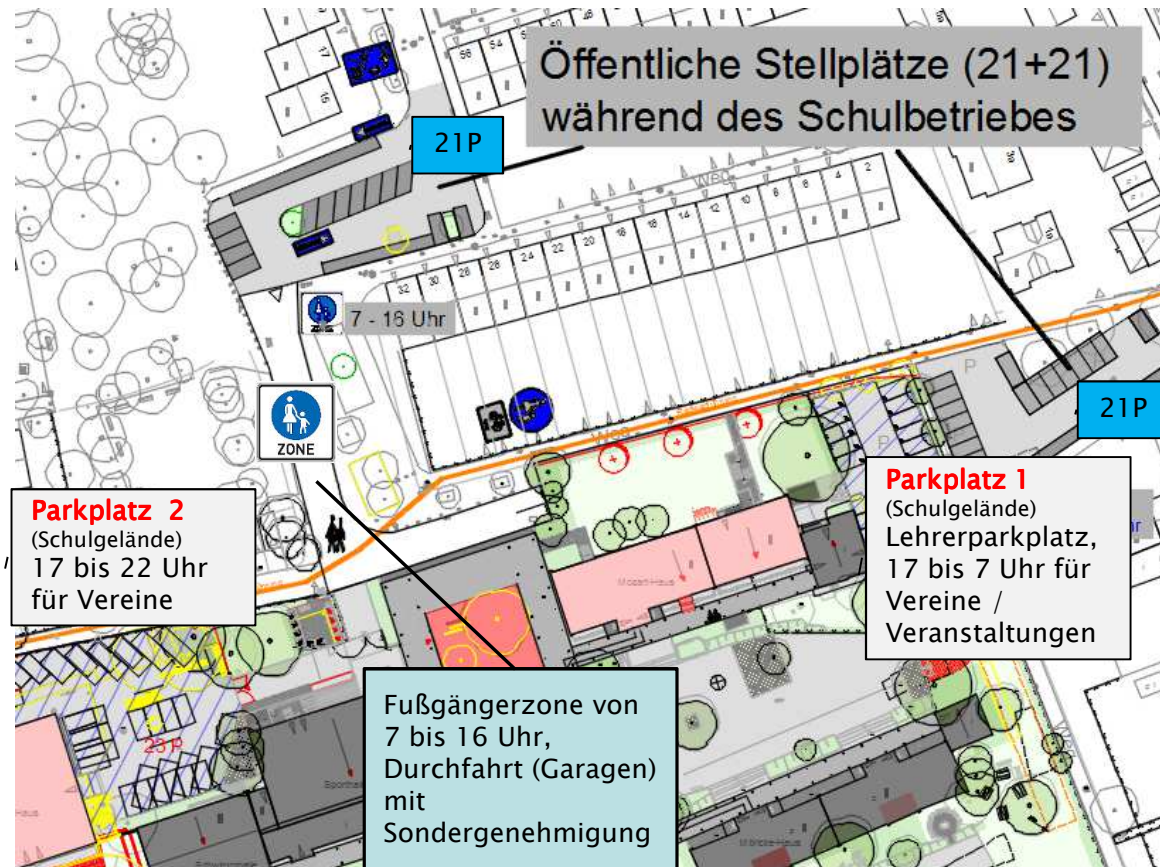
Öffentliche Stellplätze während des Schulbetriebes

Bestand 44 Stellplätze

Planung 42 Stellplätze

Keine Auslastung der vorhandenen Stellplätze

Lehrerparkplätze sind vorhanden





Gegenüberstellung Bestand – Planung / – A B E N D S T U N D E N –

Öffentliche Stellplätze während der Abendstunden

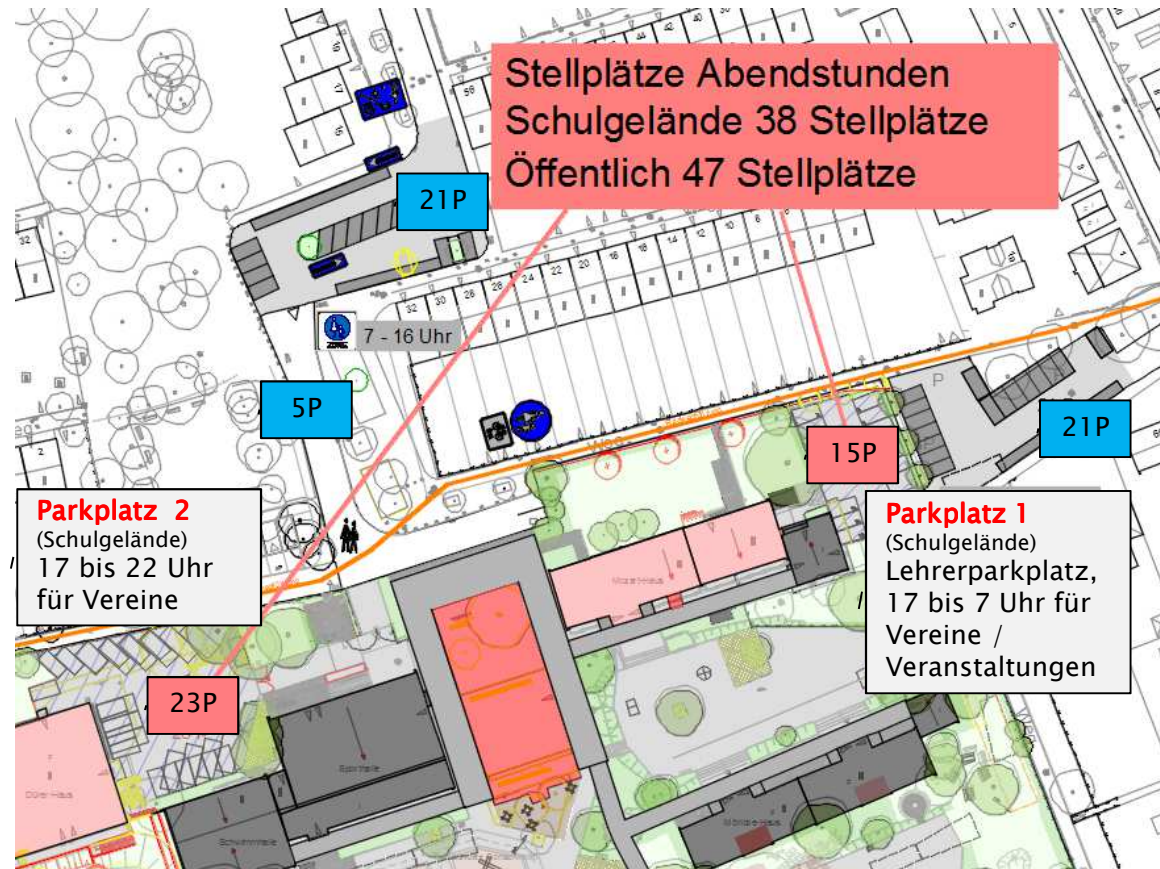
Bestand 44 Stellplätze

Planung 47 Stellplätze

Schulgelände

Bestand 15 Stellplätze

Planung 38 Stellplätze





Geplante Maßnahmen

- Parkplatz Hugo–Eckener Straße wird verkehrsberuhigter Bereich mit Einbahnstraßenführung
- Fußgängerzone 7–16 Uhr (Zufahrt zur Schule)
- Neumarkierung und Beschilderung der öffentlichen Stellplätze
- Entfernung der Bauminsel vor dem Grundstück Nr. 32 + Ersatzpflanzung
- Neumarkierung Stellplätze Schulgelände
- Beschilderung Parkplatz Gleisbergweg Schulgelände „Für Vereine/Veranstaltungen 17 bis 7 Uhr“
- Beschilderung des Verbindungsweges „Fußweg, Radfahrer frei“
- Markierung Kindersymbol für querende Radfahrer



Landeshauptstadt
Mainz

**Hauptziel ist eine verkehrssichere Lösung,
vor allem für die Schülerverkehre!**



Gegenüberstellung Stellplätze Bestand – Planung (gesamt)

Bereich	Bestand	Schulbetrieb	Abendstunden
Öffentlicher Bereich	44	42	47* ¹
Schulgelände	15	15	38* ²
Summe	59	57	85

- *¹ Öffentlicher Bereich Abendstunden:
 - 21 Stellplätze Hugo–Eckener–Straße
 - + 21 Stellplätze Gleisbergweg
 - + 5 Stellplätze Fußgängerzone
- *² Schulgelände, für Vereine in den Abendstunden:
 - 23 Stellplätze Peter–Jordan–Schule (17 bis 22 Uhr) Parkplatz 2
 - + 15 Stellplätze Gleisbergweg, Parkplatz 1



Nächste Schritte

- Vorstellung im Verkehrsausschuss
- Nach Beendigung der Bauarbeiten auf dem Schulgelände (Bauzeit ca. 2 Jahre) wird die Baumaßnahme umgesetzt.
- Einzelmaßnahmen werden/wurden bereits vorgezogen (Beschilderung Lehrerparkplatz)

Ansprechpartner für Fragen:

Sybille Thiel

Tel.-Nr. 06131 - 12 29 05

stadtplanungsamt-verkehrswesen@stadt.mainz.de



Landeshauptstadt
Mainz

2. Bürgerinformationsveranstaltung, Gleisbergschule am 22.07.2015

