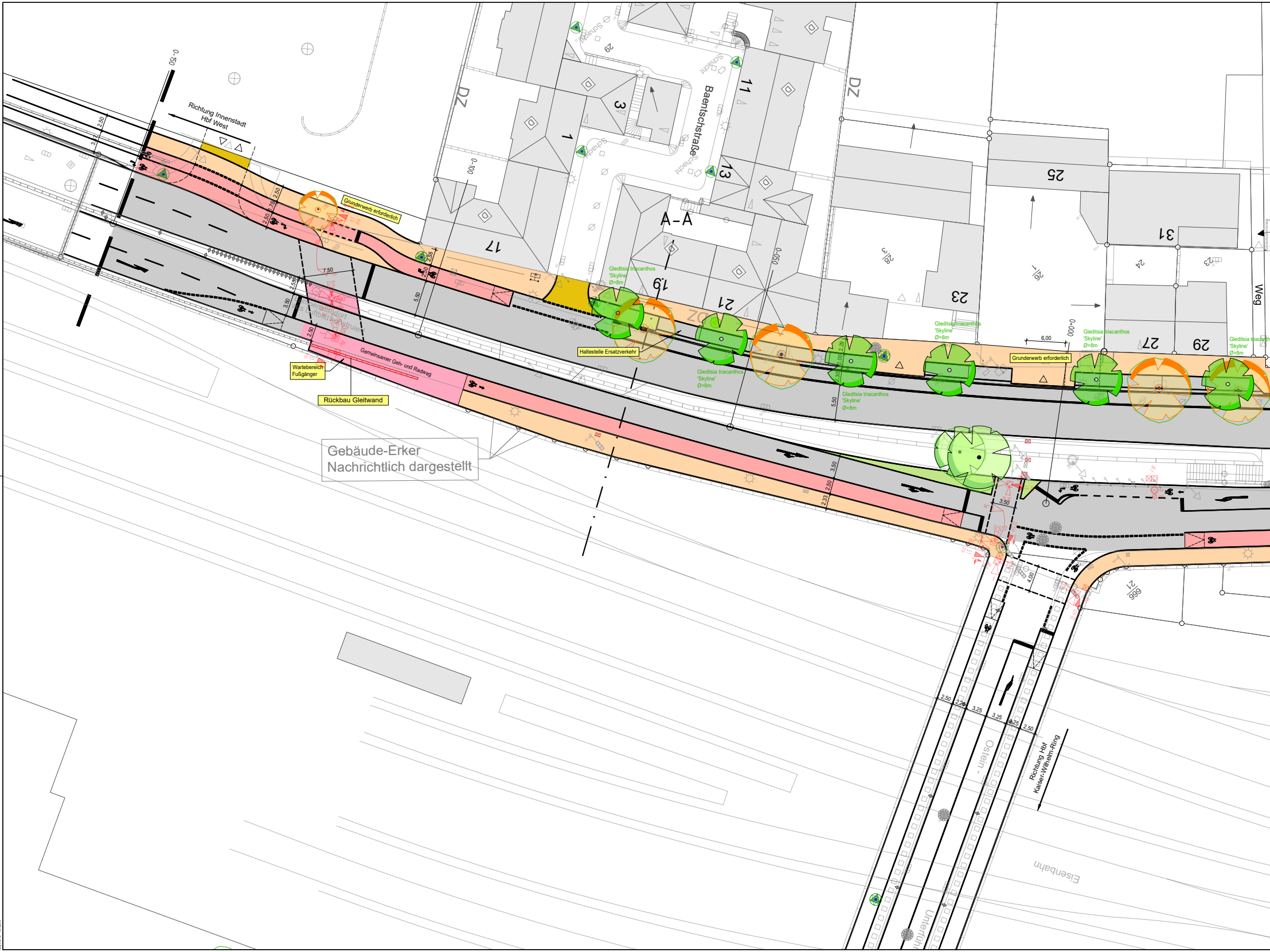
Richtung Innenstadt
Hbf West
Grunderwerb erforderlich
Baentschstraße
Schacht
DZ
A–A
Gleditsia triacanthos
'Skyline'
Ø=8m
Haltestelle Ersatzverkehr
Lampenstandort aus Luftbild konstruiert
Wartebereich Fußgänger
Gemeinsamer Geh- und Radweg
Rückbau Gleitwand
Gebäude-Erker
Nachrichtlich dargestellt
Grunderwerb erforderlich
Weg
Richtung Hbf
Kaiser-Wilhelm-Ring
Osten - Unterführung
Eisenbahn
0-150
0-100
0-050
0+000
1
3
11
13
15
17
19
21
23
25
26
27
28/3
29
31
24
23
21
666
2,50
1,75
2,55
7,50
3,50
5,50
2,33
2,29
2,00
6,00
3,25
4,00
2,20

Plotdatum: 15.06.23, mberg
X:\2021\S21140_Mainz, Ausbau Mombacher Straße\2 PLANUNG\6 CAD\S21140_MZ_Ausbau Mombacher Straße_1000_EP.dwg
Layout: LP-komplett

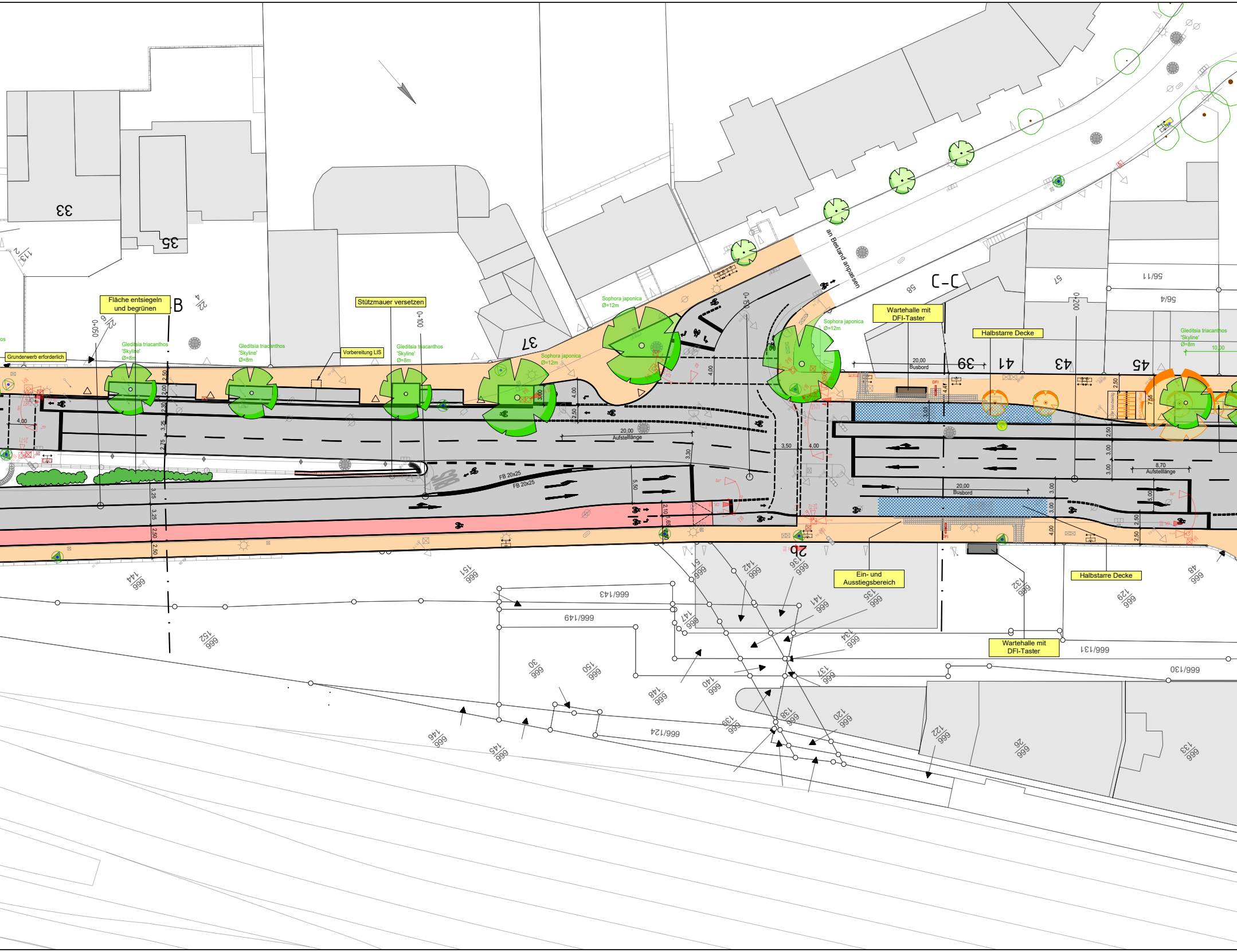
Fläche entsiegeln und begrünen
B
Stützmauer versetzen
Vorbereitung LIS
Grunderwerb erforderlich
Gleditsia triacanthos 'Skyline' Ø=8m
Sophora japonica Ø=12m
an Bestand anpassen
C-C
Wartehalle mit DFI-Taster
Halbstarre Decke
Ein- und Ausstiegsbereich
Wartehalle mit DFI-Taster
Halbstarre Decke
0+050
0+100
0+150
0+200
20,00 Aufstelllänge
20,00 Busbord
20,00 Busbord
8,70 Aufstelllänge
FB 20x25
FB 20x25
33
35
37
39
41
43
45
57
58
56/11
56/4
666/143
666/149
666/124
666/131
666/130

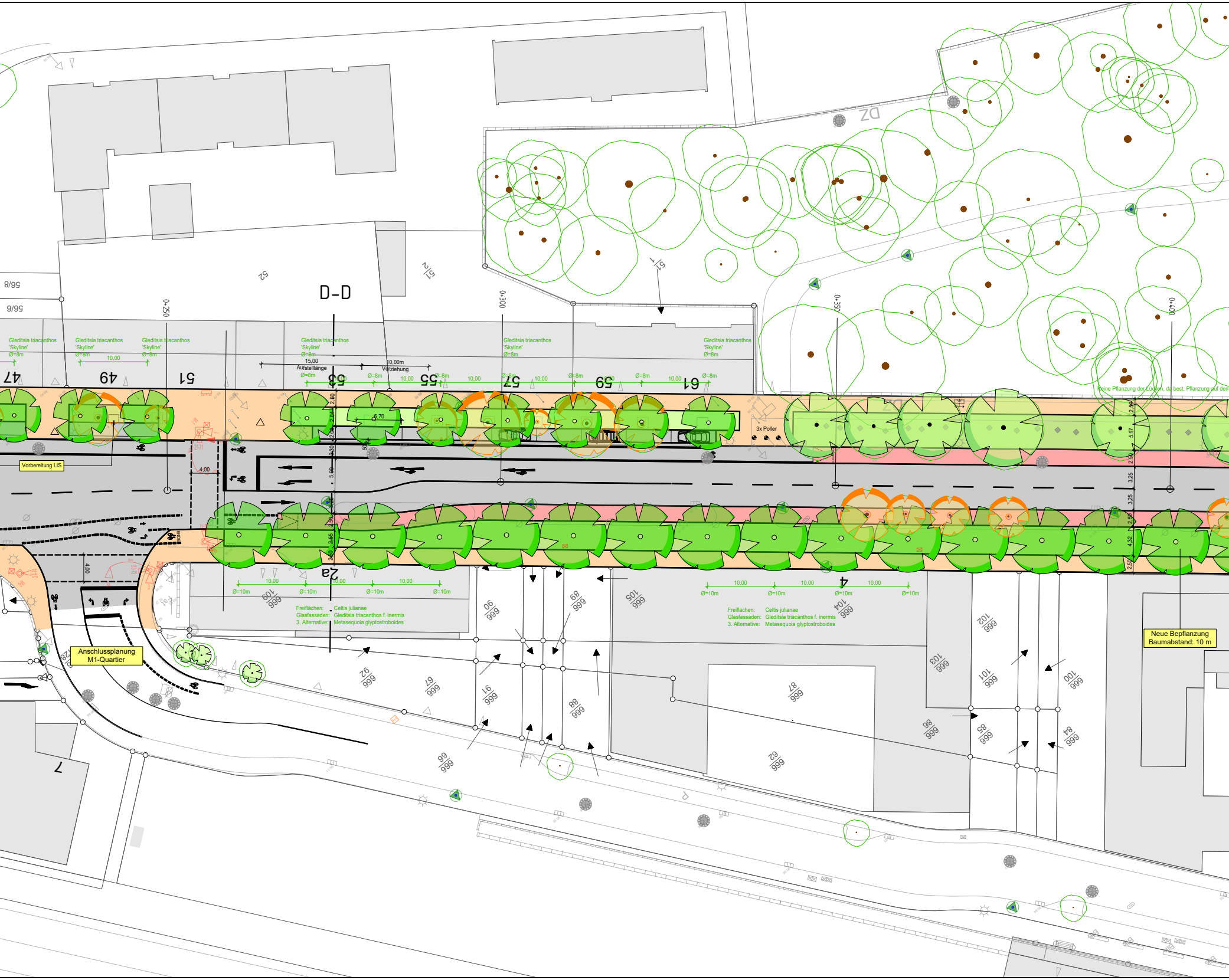
D-D
56/8
56/9
52
51/2
51/1
0+250
0+300
0+350
0+400
DZ
Gleditsia triacanthos
'Skyline'
Ø=8m
10,00
15,00
Aufstelllänge
10,00m
Verziehung
47
49
51
53
55
57
59
61
6,70
3x Poller
Keine Pflanzung der Lücken, da best. Pflanzung auf dem
Vorbereitung LIS
4,00
2,50
5,17
3,25
4,32
2a
4
Ø=10m
Freiflächen: Celtis julianae
Glasfassaden: Gleditsia triacanthos f. inermis
3. Alternative: Metasequoia glyptostroboides
Anschlussplanung
M1-Quartier
Neue Bepflanzung
Baumabstand: 10 m
109/999
90/999
89/999
105/999
104/999
102/999
103/999
101/999
100/999
92/999
97/999
91/999
88/999
87/999
86/999
85/999
84/999
99/999
79/999
7

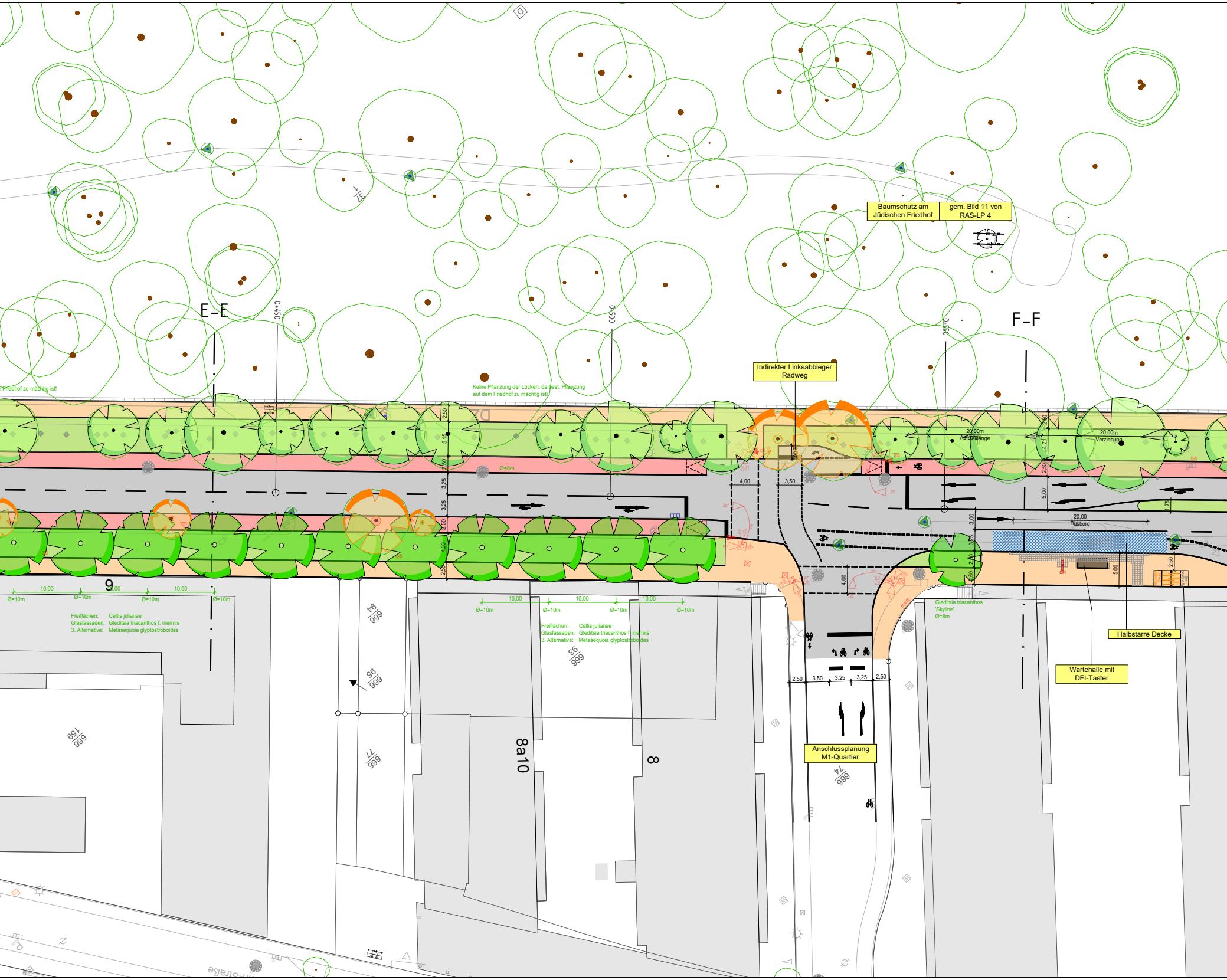
Baumschutz am Jüdischen Friedhof
gem. Bild 11 von RAS-LP 4
E-E
0+450
0+500
0+550
F-F
Friedhof zu mächtig ist!
Keine Pflanzung der Lücken, da best. Pflanzung auf dem Friedhof zu mächtig ist!
Indirekter Linksabbieger Radweg
2,50
5,15
3,25
4,33
4,00
3,50
20,00m Aufstelllänge
20,00m Verziehung
4,71
5,00
1,75
3,00
20,00 Busbord
3,75
Ø=8m
10,00
Ø=10m
9
Freiflächen: Celtis julianae
Glasfassaden: Gleditsia triacanthos f. inermis
3. Alternative: Metasequoia glyptostroboides
94/999
95/999
93/999
159/999
77/999
74/999
8a10
8
Gleditsia triacanthos 'Skyline' Ø=8m
DFI
Halbstarre Decke
Wartehalle mit DFI-Taster
3,25
Anschlussplanung M1-Quartier

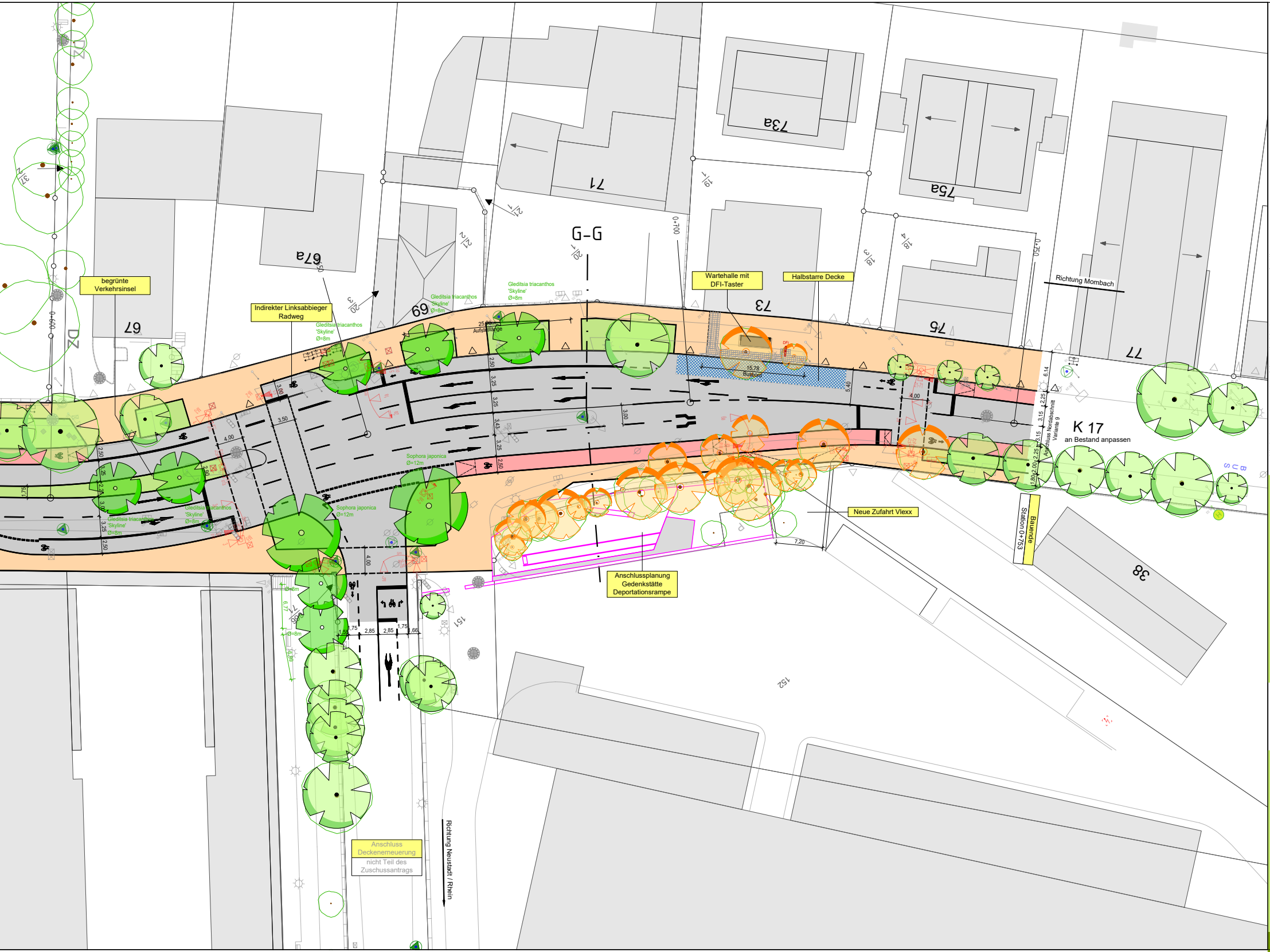
begrünte Verkehrsinsel
Indirekter Linksabbieger Radweg
Gleditsia triacanthos 'Skyline' Ø=8m
Sophora japonica Ø=12m
25,00m Aufstelllänge
G-G
0+700
0+750
Wartehalle mit DFI-Taster
Halbstarre Decke
15,78 Busbord
DFI
Richtung Mombach
K 17
an Bestand anpassen
Anschluss Nordabschnitt Variante 9
Bauende Station 0+753
Neue Zufahrt Vlexx
Anschlussplanung Gedenkstätte Deportationsrampe
Anschluss Deckenerneuerung
nicht Teil des Zuschussantrags
Richtung Neustadt / Rhein
0+600
DZ
67
67a
69
71
73
73a
75
75a
77
38
151
152
2,50
3,25
3,43
3,00
3,50
4,00
5,40
6,14
2,25
3,15
2,00
1,80
1,75
2,85
1,66
6,77
7,20

Zeichenerklärung / Planung

Planung

- ▭ Fahrbahn, Asphalt
- 🟩 Bankett, Schotter
- 🟧 Gehweg / Zufahrt, Platten 30/30
- ▨ Gehweg, Asphalt
- 🟩 Grünfläche
- ⬛ Parken, Pflaster 10/20
- 🟨 Zufahrt, Asphalt
- ▨ Sickermulde (Rasen)
- 🟥 Radweg, Asphalt
- Rabattengeländer
- Beleuchtung, neu
- Rückbau Beleucht.
- ● Poller, neu
- Fahrradbügel, neu
- Neuer Baum
- Baum fällen
- Neue Signalanlage
- Entwässerung
  - Betonrinne (30/30)
  - Schlitzrinne
  - Straßenablauf, neu
  - ● Schacht, neu
  - ● Überlaufschacht, neu

TS-Punkt Halbmesser
I [%] Länge [m]
q [%] Querneigung

Bestand

Polygonpunkt	Schacht	Gebäude
Straßeneinlauf	Hydrant	△ Zufahrt
Wasserschieber	Schaltkasten	Straßenlampe
Verkehrszeichen	● Poller	Kataster
Eingang	Baum	Signalanlage

an Bestand anpassen

x:\2021\s21140, mainz, ausbau mombacher straße\2 planung\6 cad\s21140_mz_ausbau mombacher straße_1000_ep.dwg

VORABZUG

Stadtvorstand				
Ortsbeirat				
Park- u. Verkehrsausschuß				
Bauausschuß				
Vorlage	Datum	Datum	Datum	Datum

Nr.	Änderung	Datum	Name

Abteilung Verkehrswesen	Amtsleitung
Abteilungsleitung	Straßenbetrieb
Sachgebietsleitung	Städtebau/ Stadtbildpflege
Sachbearbeitung	Stadtplanung / Verb. Bauleitpl.

Aktenzeichen : Maßstab: 1 : 250 Höhenstatus: HST160 Lagestatus: ETRS89/UTM32

Landeshauptstadt Mainz
Stadtplanungsamt
Projekt Nr.: 1128

Planungsänderungen
Datum: 15.06.2023
Plan Nr.: 5

Mainz - Hartenberg-Münchfeld

Ausbau der Mombacher Straße

VORABZUG

Mainz setzt aufs Rad

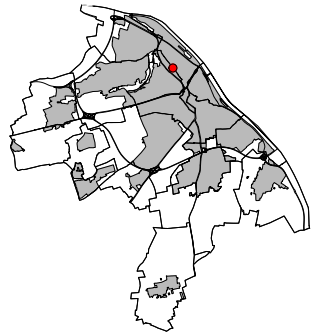Landeshauptstadt Mainz