



Landeshauptstadt
Mainz

WILLKOMMEN !

*Rheinufergestaltung
Adenauer-Ufer*

Bürgerinformationsveranstaltung
6. November 2019, 20:00 Uhr
Ratssaal im Mainzer Rathaus



Projektübersicht

Wichtige Fragen:

- Worum geht es?
- Wo stehen wir?
- Wo wollen wir hin?
- Wer ist alles beteiligt?



Projektübersicht

Worum geht es?

- Weiterführung der Aufwertung des Adenauer- Ufers in Abschnitten
- Inanspruchnahme des Förderprogramms ‚Aktive Stadtzentren‘
- Erarbeitung des Förderantrags 1. Bauabschnitt im 1. Halbjahr 2020
- Klärung der Aufgabenstellung zu den erforderlichen Planunterlagen für das noch zu beauftragende Landschaftsarchitektur- Büro

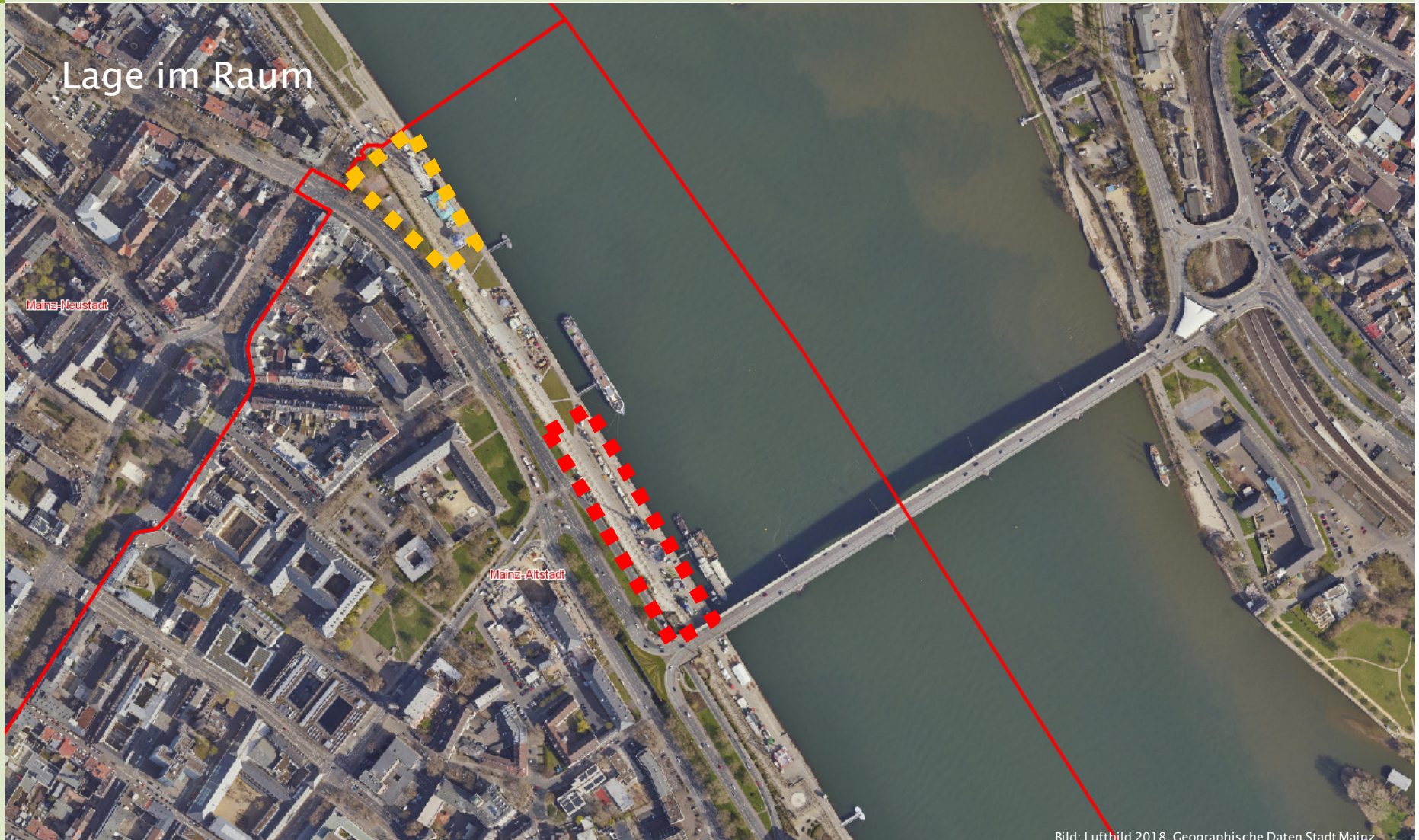
Rheinufergestaltung Adenauer Ufer



Landeshauptstadt
Mainz

Projektübersicht

Lage im Raum



Projektübersicht

Bestand 2019



Rheinufergestaltung Adenauer Ufer



Landeshauptstadt
Mainz

Projektübersicht

Bestand 2019



Projektübersicht

Bestand 2019



Rheinufergestaltung Adenauer Ufer



Landeshauptstadt
Mainz

Projektübersicht

Wo stehen wir?
Was wurde bereits geleistet?

06.11.2019

Bürgerinformation

1998/2000



Rheinufer- Forum
Rahmenplan Rheinufer

Rheinufergestaltung Adenauer Ufer



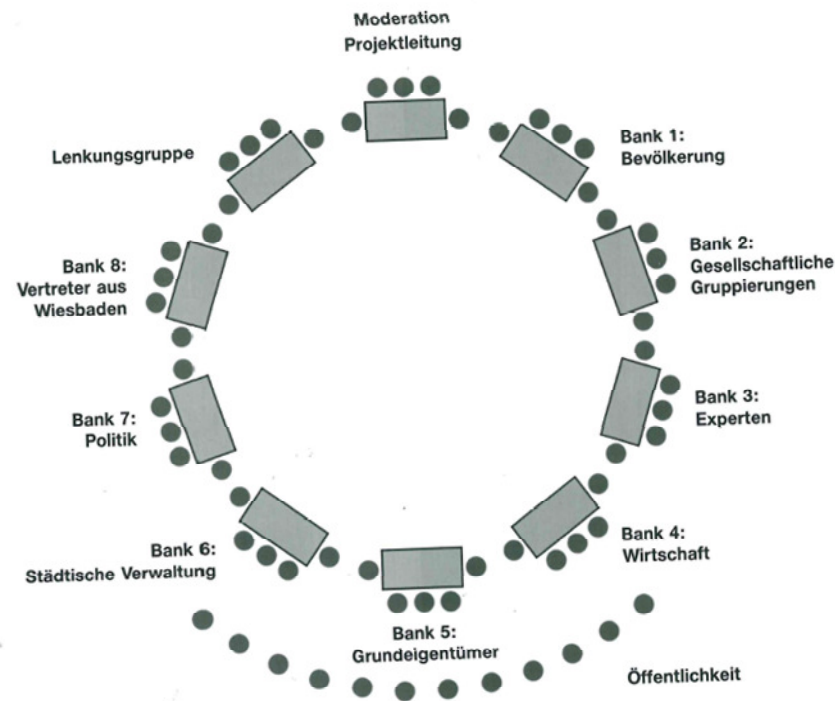
Landeshauptstadt
Mainz

Projektübersicht

RheinUferForum Mainz

Über das RheinUferForum

Die vorliegende Broschüre beinhaltet den Schlussbericht über das RheinUferForum Mainz. Im Schlussbericht werden die vom Forum verabschiedeten Empfehlungen und Maßnahmen für das Rheinufer dokumentiert. Das Dezernat für Planung, Bauen und Sport und das Stadtplanungsamt der Stadt Mainz haben mit dem eigens gegründeten RheinUferForum einen neuen Weg bei der Zielfindung städtebaulicher Themen besprochen. Daher war die Einschätzung der Teilnehmerinnen und Teilnehmer und die Reaktion in der Presse und der Öffentlichkeit ein wichtiges Indiz für den Erfolg oder Misserfolg der Veranstaltungsreihe. Die Vorbereitungen begannen im Winter 1997. Von Januar bis Mai 1998 tagte das RheinUferForum fünfmal und endete nach einem anschließenden Workshop mit einer Abschlussveranstaltung im Mai 1999. An jedem Forum nahmen acht heterogen zusammengesetzte „Bänke“ mit je 5 - 8 Personen, die Lenkungsgruppe, das Projektmanagement und ein PR-Beauftragter teil. Die Mitglieder des Forums waren aufgefordert, neben den Bedürfnissen ihrer „Institutionen“ ihre persönliche Meinung zu den einzelnen Themen zu äußern. Die Veranstaltungen besaßen bewusst öffentlichen Charakter. Neben diesem öffentlichen Podium hatten die Bürgerinnen und Bürger die Möglichkeit, Kritik oder Anregungen zu den Einzelthemen schriftlich an das Stadtplanungsamt Mainz zu geben. Anhand der zahlreichen Presseartikel und schriftlich eingereichten Anregungen zeigte sich das wachsende Bewusstsein und die gesteigerte Sensibilität für die Belange des Rheinufers in der Öffentlichkeit. Das positive Echo bestätigte die Vorgehensweise des Stadtplanungsamtes. Die Lenkungsgruppe, vertreten durch den PR-Beauftragten, verfasste unmittelbar nach den Veranstaltungen eine Pressemitteilung, die der Tagespresse und verschiedenen Agenturen zugefaxt wurde. Ziel war es, eine möglichst breite Öffentlichkeit zu erreichen und für das Thema „Rheinufer“ zu gewinnen.



Sport

1 / 1

Rheinufergestaltung Adenauer Ufer



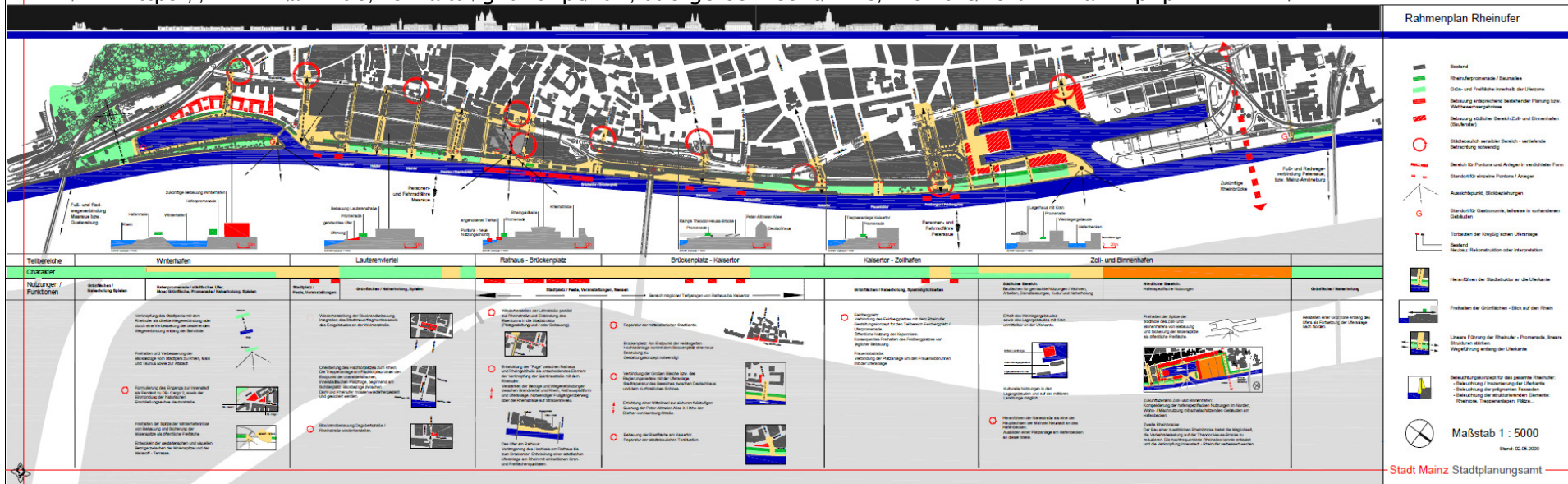
Landeshauptstadt Mainz

Projektübersicht

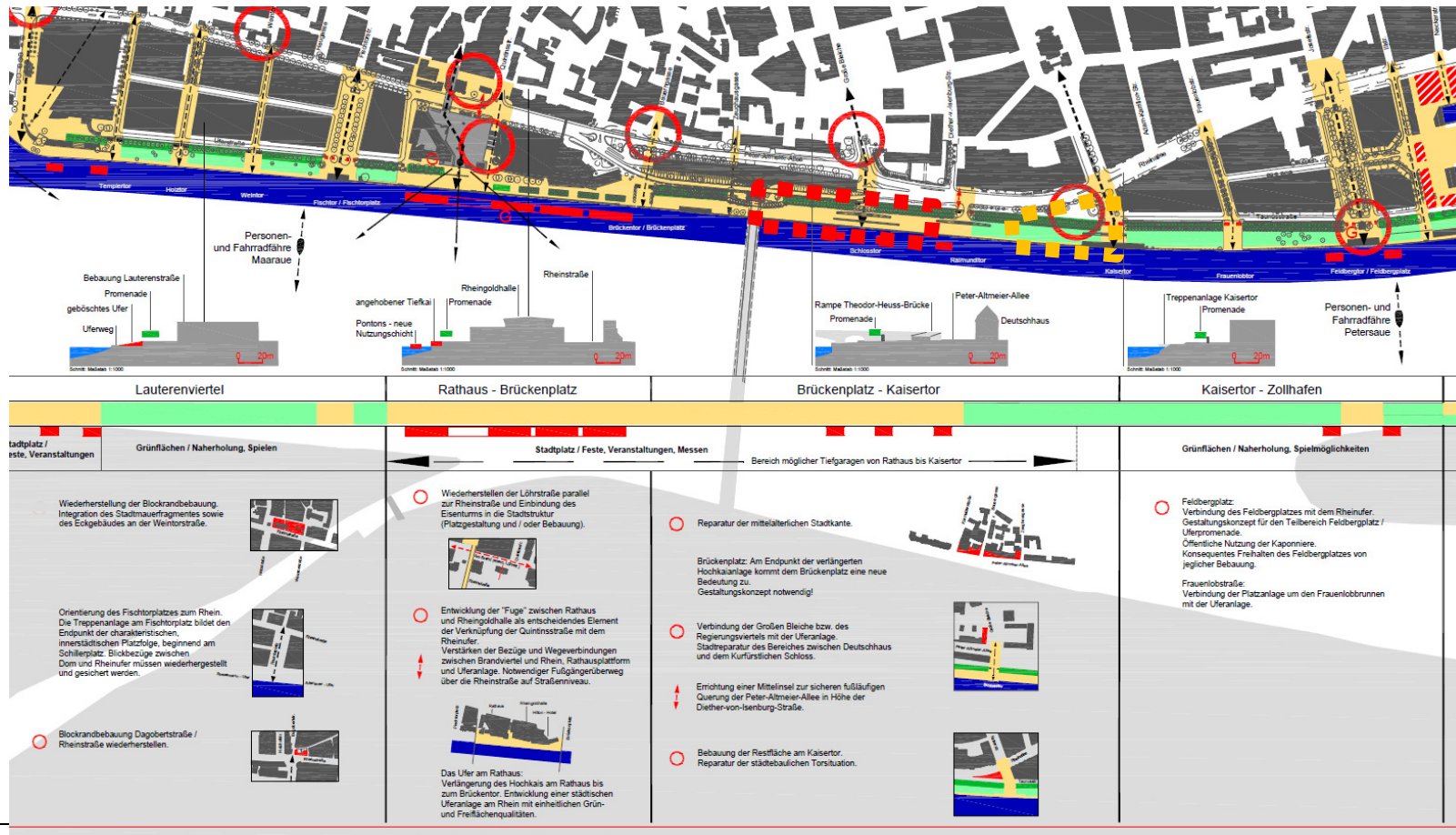
1998 – 2000



<https://www.mainz.de/verwaltung-und-politik/buergerservice-online/rheinuferforum-mainz.php>



Projektübersicht



Rheinufergestaltung Adenauer Ufer



Landeshauptstadt
Mainz

Projektübersicht

Wo stehen wir?

Was wurde bereits geleistet?

06.11.2019



Bürgerinformation

2003/2004



Bauabschnitt Rheinufer-
Tiefgarage

1998/2000

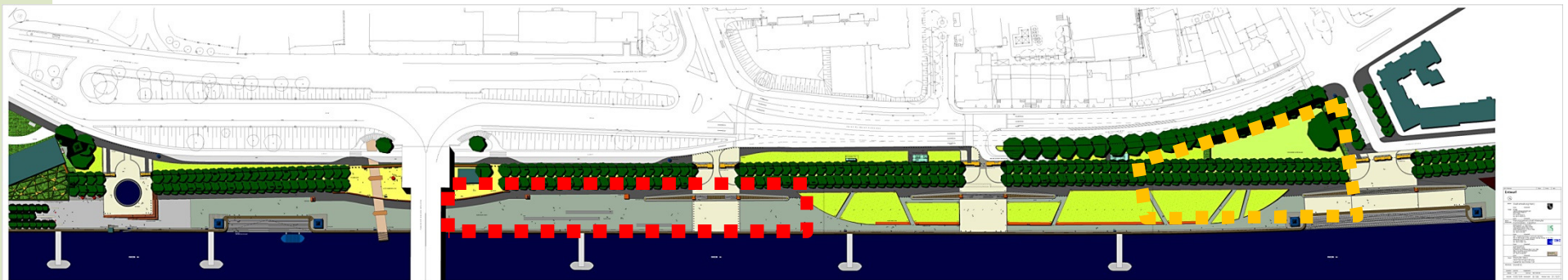


Rheinufer- Forum
Rahmenplan Rheinufer

Projektübersicht

2003/2004

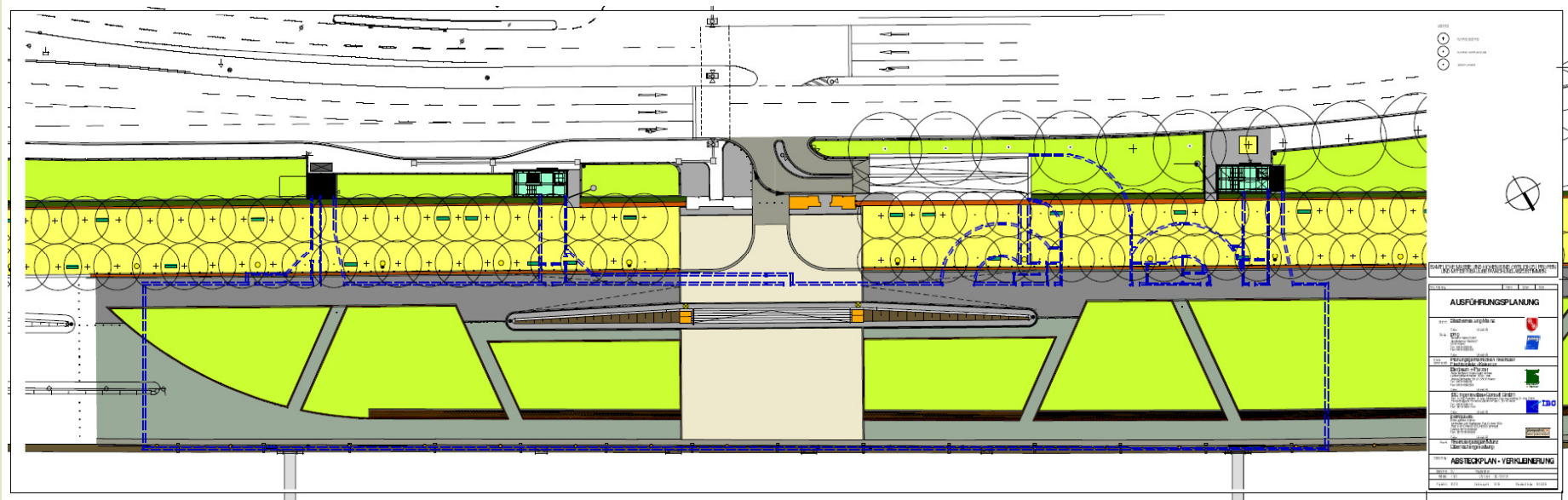
1. Vorentwurf mit Beschluss Bauausschuss



Projektübersicht

2003/2004

Bauabschnitt Rheinufergarage



Rheinufergestaltung Adenauer Ufer



Landeshauptstadt
Mainz

Projektübersicht



Rheinufergestaltung Adenauer Ufer



Landeshauptstadt
Mainz

Projektübersicht

Wo stehen wir?
Was wurde bereits geleistet?

06.11.2019



Bürgerinformation

2015



IEK Innenstadt
⇒ Grundlage Förderprogramm
'Aktive Stadtzentren'

2003/2004



Bauabschnitt Rheinufer-
Tiefgarage

1998/2000



Rheinufer- Forum
Rahmenplan Rheinufer

Rheinufergestaltung Adenauer Ufer



Landeshauptstadt
Mainz

Projektübersicht

2015



Karte mit der Darstellung der prägenden Strukturen des Grünen Winkels und von Schwerpunktbereichen der Entwicklung



<http://www.mainz.de/microsite/iek/index.php>

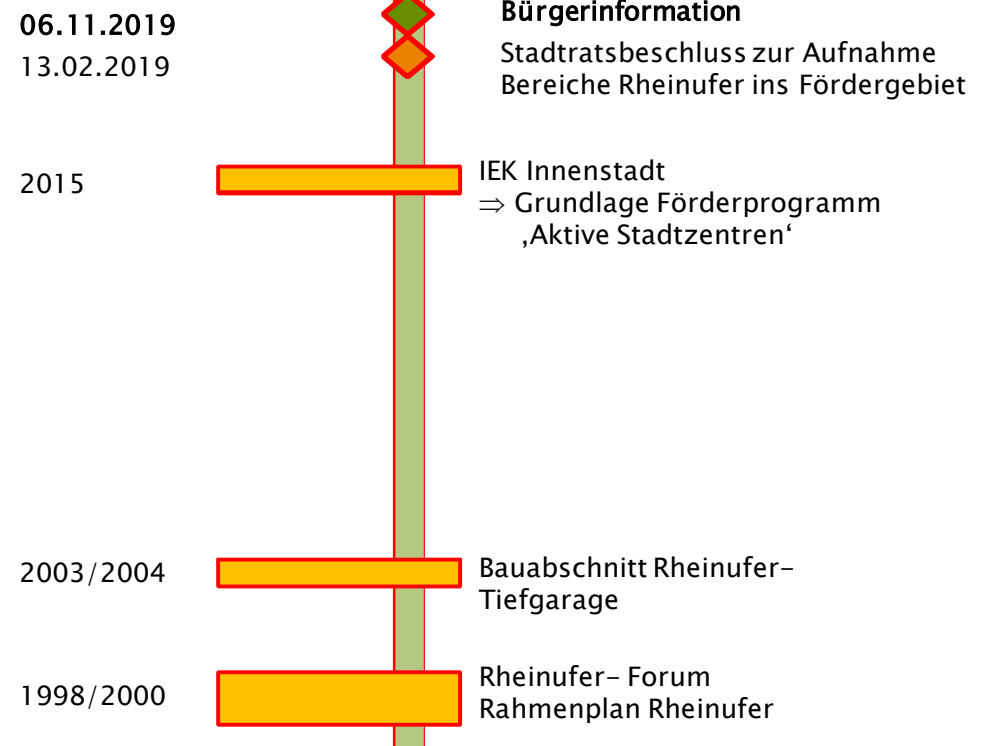
Rheinufergestaltung Adenauer Ufer



Landeshauptstadt
Mainz

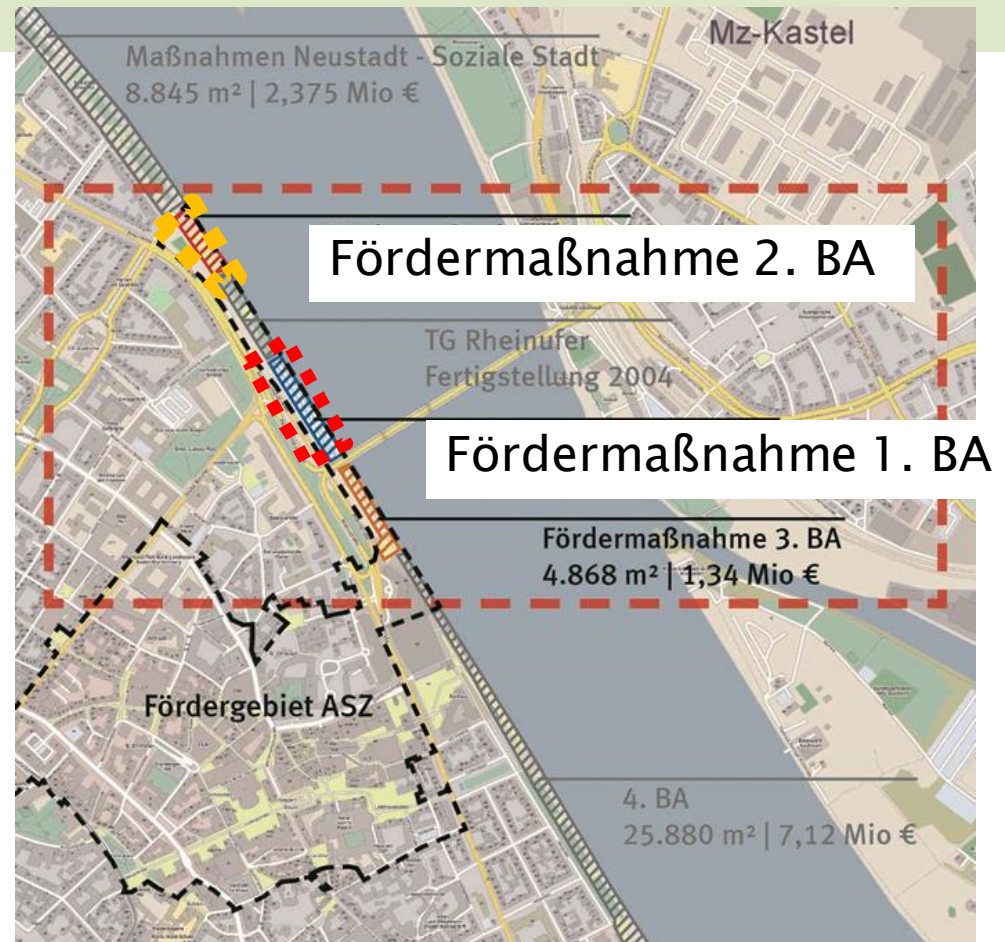
Projektübersicht

Wo stehen wir?
Was wurde bereits geleistet?



Projektübersicht

Ratsbeschluss BV 0012/2019
am 13.02.2019



Rheinufergestaltung Adenauer Ufer



Landeshauptstadt
Mainz

Projektübersicht

Wo wollen wir hin?
Was ist noch zu tun?

Planungsphase Stadt/ Büro:

- Entwurfsplanung
 - Abstimmung Verwaltung bezügl. Gestaltidee, Materialität, Funktionalität, Barrierefreiheit, etc.
- Gremienbeteiligung
- Wasserrechtliche Genehmigung
- Denkmalrechtliche Genehmigung
- Ausführungsplanung

Fertigstellung
Mitte 2022?

Sommer 2021

Frühjahr 2021

Ende 2020

2. Halbjahr
2020

Juni 2020

Frühjahr 2020

Januar 2020

06.11.2019

Bauphase

Baubeginn

Ausschreibung/Vergabe

Förderbescheid

Prüfungsphase Fördergeber

Einreichung Förderantrag
einschl. Ausführungsplanung

Planungsphase Stadt/ Büro

Vergabe Planungsbüro

Bürgerinformation



Projektübersicht

Wer ist alles beteiligt?

- Welche Ansprüche werden an den Ort gestellt?
- Welche Regularien gibt es?
- Beiträge der BürgerInnen?

Projektübersicht

Ansprüche/ Funktionen
des Ortes

AUFENTHALTSORT

Naherholung
am Erlebnisraum
Wasser

Freiraum zum
Durchatmen

VERANSTALTUNGS- ORT

Messen und Märkte

z.B. Johannisfest

DURCHGANGSORT

Fußweg am Wasser
zwischen Alt- und
Neustadt

Überregionaler
Radweg

Bundeswasserstraße

Adenauer- Ufer

ANKUNFTSORT

erster
repräsentativer
Kontakt für
Flusstouristen

HISTORISCHER ORT

Ufergestaltung der
Gründerzeit

Bezüge zur barocken
Stadtansicht
(Landtag, Schloss,
Toranlagen)

Rheinufergestaltung Adenauer Ufer



Landeshauptstadt
Mainz

Projektübersicht

Regularien

POLITISCHE VORGABEN

- z.B. – Rahmenplan Rheinufer
- Beschluss des PKW-freien Ufers

Adenauer- Ufer

RECHTLICHE VORGABEN

- z.B. – Denkmalzone Rheinufer
- Hochwasser-schutzgesetz II
- Baulast Stellplätze Rheingoldhalle

Rheinufergestaltung Adenauer Ufer



Landeshauptstadt
Mainz

Projektübersicht

Beiträge der BürgerInnen

EINGABEN
BÜRGERINNEN UND BÜRGER

-
-

Adenauer-
Ufer

Projektübersicht

EINGABEN
BÜRGERINNEN UND BÜRGER

Möglichkeit per E-Mail:
rheinufer@stadt.mainz.de



Bild: Luftbild 2018, Geographische Daten Stadt Mainz

Projektübersicht



DANKE FÜR DIE
AUFMERKSAMKEIT!

*Rheinufergestaltung
Adenauer-Ufer*

Bürgerinformationsveranstaltung
6. November 2019, 20:00 Uhr
Ratssaal im Mainzer Rathaus