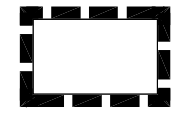



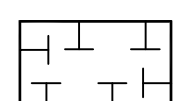



### Planzeichenlegende

-  Grenze des räumlichen Geltungsbereiches
-  Wohnbauflächen  
(§ 1 Abs. 1 Nr. 1 BauNVO)
-  Grünflächen  
(§ 5 Abs. 2 Nr. 5 BauGB)
-  Flächen für die Landwirtschaft  
(§ 5 Abs. 2 Nr. 9 BauGB)
-  Flächen für Maßnahmen zum Schutz, zur Pflege  
und zur Entwicklung von Natur und Landschaft  
(§ 5 Abs. 2 Nr. 10 BauGB)
-  Flächen für Ausgleichs- und Ersatzmaßnahmen

Grundlage der Flächennutzungsplanänderung ist der wirksame Flächennutzungsplan der Stadt Mainz vom 24.05.2000. Die die Flächennutzungsplanänderung umgebenden Nutzungsdarstellungen sind in der Planzeichenlegende zum Flächennutzungsplan erläutert. Der wirksame Flächennutzungsplan kann bei der Stadtverwaltung Mainz, Stadtplanungsamt, Zitadelle, Bau A, sowie im Intranet der Stadt Mainz eingesehen werden.

### Stadt Mainz Flächennutzungsplanänderung

Nr. 8

### Im Bereich des Bebauungsplanes "Hinter den Wiesen (Ma 15)"

Planbestandteil	Dateiname	Stand	Ort / Pfad
Plan, Layout	FNP8_v_Intranet_dwg	01.04.04	Bplanentwurf/Ma 15

Verfahren	Datum	Genehmigung
1. Aufstellungsbeschluss zur FNP-Änderung durch den Stadtrat gemäß § 2 Abs. 1 BauGB:	03.07.02	
2. Ortsübliche Bekanntmachung des Aufstellungsbeschlusses gemäß § 2 Abs. 1 BauGB:	26.08.02	
3. Ortsübliche Bekanntmachung der Bürgerbeteiligung:	26.08.02	
4. Bürgerbeteiligung gemäß § 3 Abs. 1 BauGB bzw. Aushang vom : bis :	03.09.02	
5. Erneuter Aufstellungsbeschluss zur FNP-Änderung durch den Stadtrat gemäß § 2 Abs. 1 BauGB:	5.1 28.05.03 5.2 05.05.04	
6. Ortsübliche Bekanntmachung des erneuten Aufstellungsbeschlusses gemäß § 2 Abs. 1 BauGB:	zu 5.1 05.06.03 zu 5.2 18.05.04	
7. Ortsübliche Bekanntmachung der erneuten Bürgerbeteiligung:	05.06.03	
8. Erneute Bürgerbeteiligung gemäß § 3 Abs. 1 BauGB bzw. Aushang vom 16.06.03 bis 03.07.03 :		
9. Beschluss zur öffentlichen Auslegung mit Erläuterungsbericht gemäß § 3 Abs. 2 BauGB:	05.05.04	
10. Ortsübliche Bekanntmachung des Ortes und der Dauer: Auslegung vom 26.05.04 bis 02.07.04 :	18.05.04	
11. Beschluss zur erneuten / eingeschränkten öffentl. Auslegung gemäß § 3 Abs. 3 BauGB aufgrund der Änderung des Flächennutzungsplanentwurfes:	18.05.05	
12. Ortsübliche Bekanntmachung des Ortes und der Dauer: erneute / eingeschränkte Auslegung vom 30.05.05 bis 01.07.05 :	20.05.05	
13. Beschluss über die Änderung durch den Stadtrat:	05.04.06	
14. Genehmigung der höheren Verwaltungsbehörde gemäß § 6 Abs. 1 BauGB:	01.06.06	
15. Ausgefertigt:	19.06.06	
16. Bekanntmachung der Erteilung der Genehmigung und der Wirksamkeit gemäß § 6 Abs. 5 BauGB:	04.07.06	



Bearbeiter	Schmitt/Lang		
Zeichner	Neumert		
Abteilungsleiter/in			
Amtsleiter <i>L. Ingenthron</i>	Mainz 1. 6.4.06	Ausgefertigt, Mainz 19.06.2006	
	<i>Schmitt</i>	<i>Ingenthron</i>	
	Bürgermeister	Oberbürgermeister	