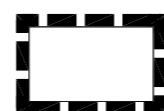


# Planzeichenlegende




Grenze des räumlichen Geltungsbereiches

Vorhanden



Sondergebiet "Hotel"  
(§ 11 BauNVO)



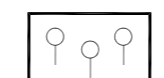
Flächen für die Landwirtschaft  
(§ 5 Abs. 2 Nr. 9 BauGB)



Grünfläche  
(§ 5 Abs. 2 Nr. 5 BauGB)



Flächen für Maßnahmen zum Schutz, zur Pflege  
und zur Entwicklung von Natur und Landschaft  
(§ 5 Abs. 2 Nr. 10 BauGB)



Streuobstwiese



Flächen für Ausgleichs- und Ersatzmaßnahmen

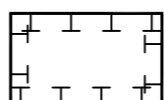
Geplant



Wohnbauflächen  
(§ 1 Abs. 1 Nr. 1 BauNVO)



Grünflächen  
(§ 5 Abs. 2 Nr. 5 BauGB)



Flächen für Maßnahmen zum Schutz, zur Pflege  
und zur Entwicklung von Natur und Landschaft  
(§ 5 Abs. 2 Nr. 10 BauGB)



Flächen für Ausgleichs- und Ersatzmaßnahmen



Grün- / Biotopenvernetzungszone



Spielplatz


Grundlage der Flächennutzungsplanänderung ist der wirksame Flächennutzungsplan der Stadt Mainz vom 24.05.2000. Die die Flächennutzungsplanänderung umgebenden Nutzungsdarstellungen sind in der Planzeichenlegende zum Flächennutzungsplan erläutert. Der wirksame Flächennutzungsplan kann bei der Stadtverwaltung Mainz, Stadtplanungsamt, Zitadelle, Bau A, sowie im Intranet der Stadt Mainz eingesehen werden.



# Stadt Mainz Flächennutzungsplanänderung

Nr. 17

## Im Bereich des Bebauungsplanes "Finthen-West (F 87)"

Planbestandteil	Dateiname	Stand	Ort / Pfad
Plan, Layout	FNP Ä 17.dwg	12.08.08	

Verfahren	Datum	Genehmigung
1. Änderungsbeschluss durch den Stadtrat gemäß § 2 Abs. 1 BauGB	24.05.2006	<b>Genehmigt gemäß § 6 Abs. 1 BauGB</b> Land Rheinland-Pfalz Struktur- und Genehmigungsdirektion Süd. Az.: 43/405-02 MZ-0/FNP-Ä 17 Neustadt/Weinstr., 26. Juni 2009  Im Auftrag  Dagmar Deuschler (Ltd. Baudirektorin)
2. Ortsübliche Bekanntmachung des Aufstellungsschlusses gemäß § 2 Abs. 1 BauGB:	29.06.2006	
3. Ortsübliche Bekanntmachung der Bürgerbeteiligung:	29.06.2006	
4. Bürgerbeteiligung gemäß § 3 Abs. 1 BauGB bzw. Aushang vom :	10.07.2006	
5. Beschluss zur öffentlichen Auslegung mit Erläuterungsbericht gemäß § 3 Abs. 2 BauGB:	03.09.2008	
6. Ortsübliche Bekanntmachung des Ortes und der Dauer: Auslegung vom 06.10.2008 bis 14.11.2008 :	25.09.2008	
7. Beschluss zur erneuten / eingeschränkten öffentl. Auslegung gemäß § 3 Abs. 3 BauGB aufgrund der Änderung des Flächennutzungsplanentwurfes:	--	
8. Ortsübliche Bekanntmachung des Ortes und der Dauer: Erneute / eingeschränkte Auslegung vom bis :	--	
9. Beschluss über die Änderung durch den Stadtrat gemäß § 6 Abs. 6 BauGB	18.03.2009	
10. Genehmigung der höheren Verwaltungsbehörde gemäß § 6 Abs. 1 BauGB:	26.06.2009	
11. Ausgefertigt:	06.07.2009	
12. Bekanntmachung der Erteilung der Genehmigung und der Wirksamkeit gemäß § 6 Abs. 5 BauGB:	09.07.2009	

Bearbeiter	Strobach				
Zeichnerin	Steglich				
Abteilungsleiter	Strobach				
Amtsleiter	19.12.09 f. J. J. J.	Mainz, 20.3.09	Ausgefertigt, Mainz 06.07.09		
Ingenieur					
		Bürgermeister	Oberbürgermeister		

Stadtplanungsamt

