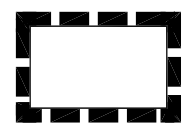


Planzeichenlegende



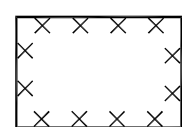
Grenze des räumlichen Geltungsbereiches

Geplant

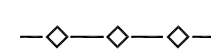


Sondergebiet Freizeit - geplant -
(§ 5 Abs. 2 Nr. 1 BauGB, § 1 Abs. 1 Nr. 4 BauNVO)

Vorhanden



Umgrenzung der Flächen (Altlastenstandorte),
deren Böden erheblich mit umweltgefährdenden
Stoffen belastet sind oder bei denen der Verdacht
einer Belastung besteht (§ 5 Abs. 3 Nr. 3 und Abs. 4 BauGB)



Fernleitung (unterirdisch)
(§ 5 Abs. 2 Nr. 4 und Abs. 4 BauGB)



Grün- / Biotopvernetzungszone

Grundlage der Flächennutzungsplanänderung ist der wirksame Flächennutzungsplan der Stadt Mainz vom 24.05.2000. Die die Flächennutzungsplanänderung umgebenden Nutzungsdarstellungen sind in der Planzeichenlegende zum Flächennutzungsplan erläutert. Der wirksame Flächennutzungsplan kann bei der Stadtverwaltung Mainz, Stadtplanungsamt, Zitadelle, Bau A, sowie im Intranet der Stadt Mainz eingesehen werden.


Stadt Mainz Flächennutzungsplanänderung Nr. 35



Im Bereich des vorhabenbezogenen Bebauungsplanes "Gutshof Laubenheimer Höhe (L 68)"

Planbestandteil	Dateiname	Stand	Ort / Pfad
Plan, Layout	FNP Ä 35 L 68.dwg	21.07.10	

Verfahren

Genehmigung

Datum	Genehmigt gemäß § 6 Abs. 1 BauGB
23.03.10 30.06.10	Land Rheinland-Pfalz Struktur- und Genehmigungsdirektion Süd. Az.: 43/405-02 MZ-0/FNP Ä 35 Neustadt/Weinstr., 09. Dezember 2010 Im Auftrag  Dagmar Deutschler (Ltd. Baudirektorin) 
25.03.10 02.07.10	
25.03.10	
30.06.10	
02.07.10	
--	
--	
01.09.10	
09.12.10	
05.01.11	
13.01.11	

Bearbeiter	Schmitt				
	Groh		17.9.10		
Zechner/in	Neumert				
Abteilungsleiter	Strobach		20.9.10		
Amtsleiter		Mainz	21.09.2010	Ausgefertigt, Mainz	05.09.10
Ingenieur					
		Beigeordnete		Oberbürgermeister	

Stadtplanungsamt