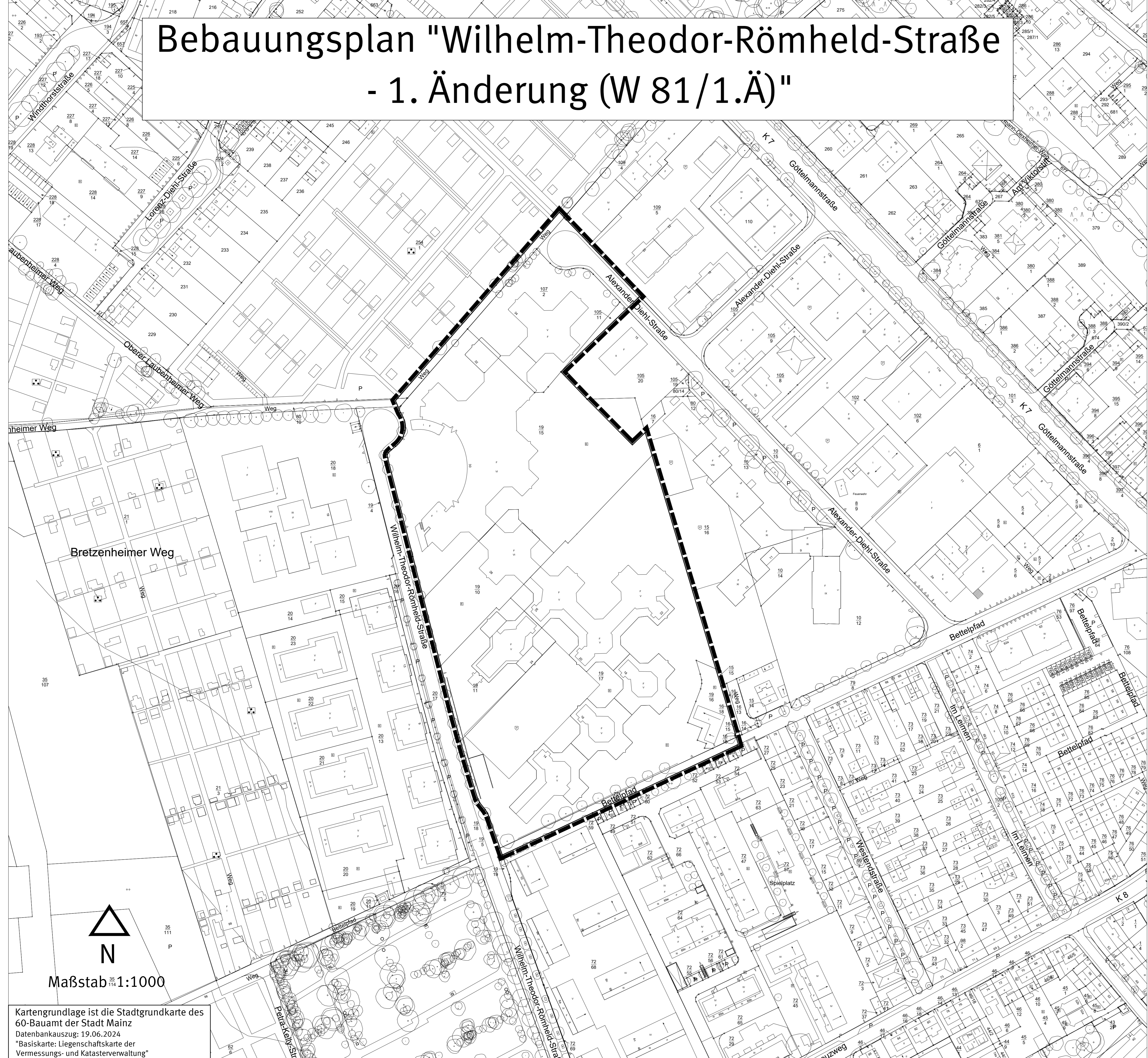



Bebauungsplan "Wilhelm-Theodor-Römheld-Straße - 1. Änderung (W 81/1.Ä)"



Legende

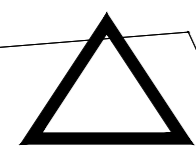
 Grenze des räumlichen Geltungsbereiches des Bebauungsplanes (§ 9 Abs. 7 BauGB)

CAD - Planelemente		
Planteil	Dateiname	Stand
Plan, Legende, Layout	Bplan W81_1.Ä.Pl.dwg	05.11.2024
Digitale Stadtgrundkarte	SGK W81.dwg	19.06.2024
Textile Festsetzungen	3-TF-W81_1.Ä.nm.docx	15.08.2024

Abstimmung			
Amt	Ergebnis	Datum	Unterschrift
60 - Bauamt	Kataster geprüft		

Verfahren	Genehmigung
1. Aufstellungsbeschluss durch den Stadtrat gemäß § 2 Abs. 1 BauGB:	09.10.2024
2. Ortsübliche Bekanntmachung des Aufstellungsbeschlusses gemäß § 2 Abs. 1 BauGB:	31.10.2024
3. Beschluss über die Anwendung des § 13 BauGB:	09.10.2024
4. Ortsübliche Bekanntmachung des Beschlusses über die Anwendung des § 13 BauGB:	31.10.2024
5. Ortsübliche Bekanntmachung der Beteiligung der Öffentlichkeit:	31.10.2024
6. Beteiligung der Öffentlichkeit gemäß § 13 Abs. 1 BauGB: bzw. Auslegung vom 11.11.24 bis 25.11.24	
7. Beschluss zur öffentlichen Auslegung mit Begründung gemäß § 3 Abs. 2 BauGB:	
8. Ortsübliche Bekanntmachung des Ortes und der Dauer: Auslegung vom bis	
9. Beschluss zur erneuten / eingeschränkten öffentl. Auslegung gemäß § 4 Abs. 3 BauGB aufgrund der Änderung des Bebauungsplanentwurfes:	
10. Ortsübliche Bekanntmachung des Ortes und der Dauer: erneute / eingeschränkte Auslegung vom bis	
11. Satzungsbeschluss durch den Stadtrat gemäß § 10 Abs. 1 BauGB:	
12. Genehmigung der höheren Verwaltungsbehörde gemäß § 10 Abs. 2 BauGB:	
13. Ausgefertigt:	
14. Bekanntmachung des Beschlusses / der Genehmigung und Inkrafttreten gemäß § 10 Abs. 3 BauGB:	

Bearbeiter/in	Groh		
	Manz		
Zeichner/in	Neumert		
	Gerter		
Abteilungsleiter	Rosenkranz		
Amtsleiter	Strobach		
Mainz,		Ausgefertigt, Mainz,	
Beigeordnete		Oberbürgermeister	


N
Maßstab 1:1000

Kartengrundlage ist die Stadtgrundkarte des 60-Bauamt der Stadt Mainz
Datenbankauszug: 19.06.2024
"Basiskarte: Liegenschaftskarte der Vermessungs- und Katasterverwaltung"

Landeshauptstadt Mainz
Stadtplanungsamt
Bebauungsplan
Planstufe I
W 81/1.Ä

"Wilhelm-Theodor-Römheld-Straße -
1. Änderung (W 81/1.Ä)"
Unterrichtung der Öffentlichkeit
gemäß § 13 Abs. 1 BauGB
Veröffentlichung Internet
vom 11.11.2024 bis 25.11.2024

