Schnitt A-A

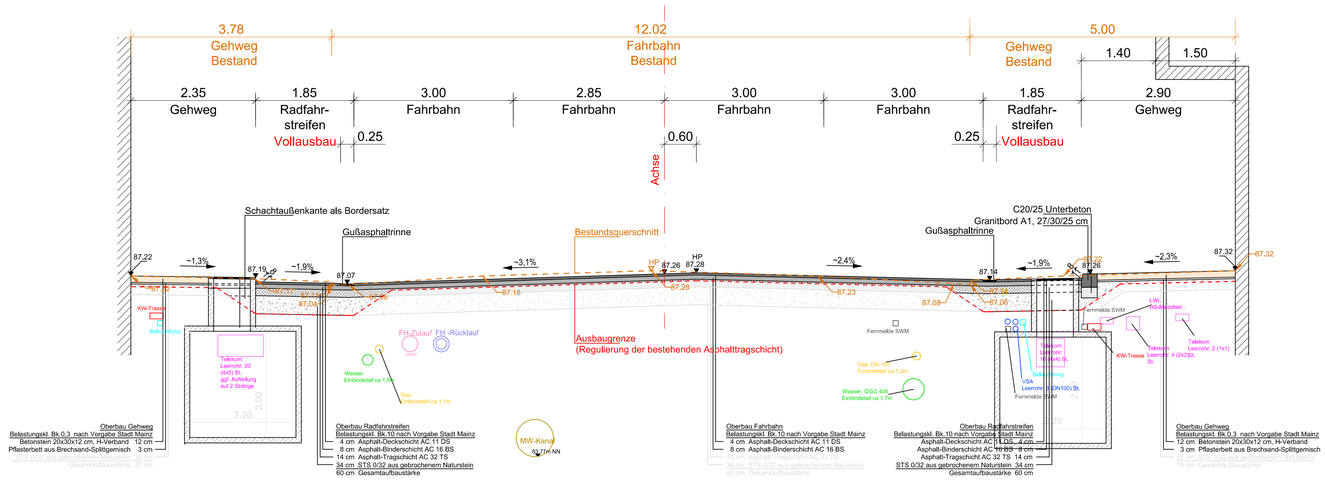

Schnitt B-B

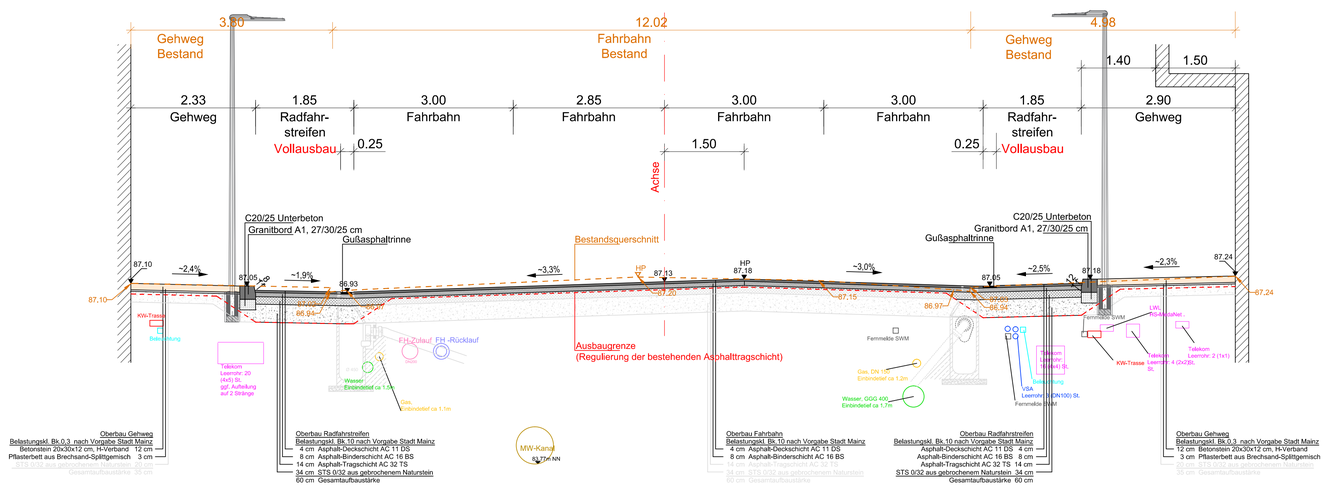

Schnitt C-C (Anschluss an Bestand)

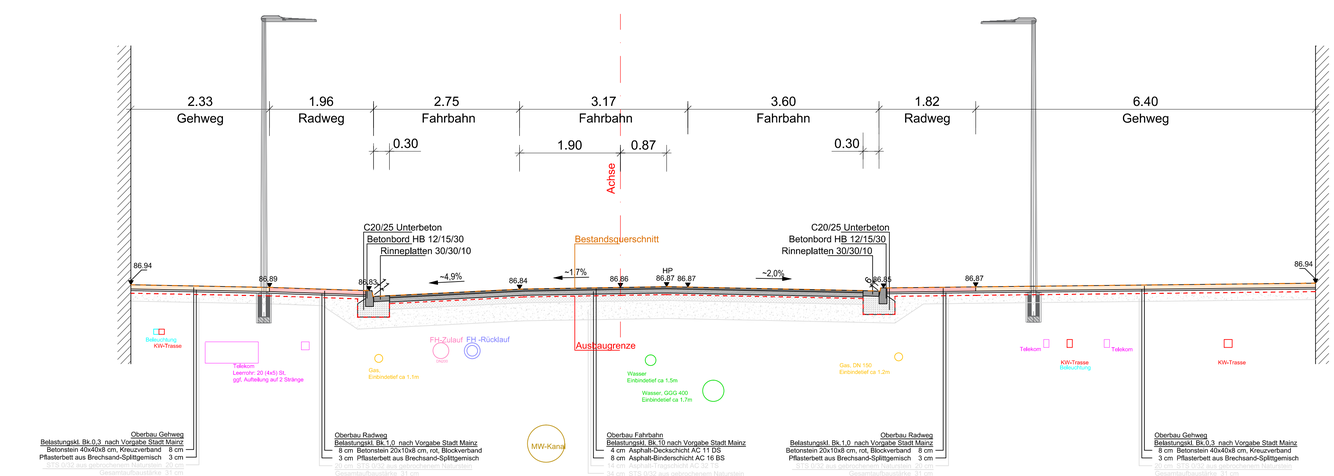

Index	Datum	Änderung / Ergänzung	Name

Grundlage: Vermessung (Lagebezugssystem ETRS89/UTM32) übergeben am 11.07.2018 durch die Stadt Mainz

Planverfasser

Schüßler-Plan
Ingenieurgesellschaft mbH
Lindleystraße 11
60314 Frankfurt am Main
Tel. 069 / 96 88 57-0

Zeichnung	Plan-Nr.	14
Querschnitte A-A, B-B und C-C	Blatt-Nr.	1

i.V. David Meyer, Abteilungsleiter Infrastruktur

Dateiname: Querschnitt_Gr_Bleiche.dwg

Projekt-Nr.	Leistungsphase	Datum	Maßstab	Format	Gezeichnet
12850	5	16.10.2018	1:50	970/794 mm	TS

Landeshauptstadt
Mainz

61.0 Stadtplanungsamt	61.1 Stadtplanungsamt, Abt. Verkehrswesen
61.2 Stadtplanungsamt, Abt. Stadtplanung	61.3 Stadtplanungsamt, Abt. Straßenbetrieb
61.0.1 Stadtplanungsamt, Städtebau/Stadtbildpflege	67.3 Grün- und Umweltamt, Abt. Freiraum-& Objektplanung

Mainz	Mainz	Mainz
Beigeordnete Eder	Beigeordnete Grosse	Oberbürgermeister Ebling

Landeshauptstadt Mainz
Stadtplanungsamt

Ausführungsplanung

Umgestaltung Große Bleiche

Querschnitte
A-A, B-B und C-C

Plan-Nr: 14
Blatt-Nr: 1
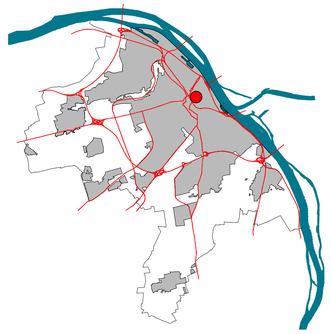
Landeshauptstadt
Mainz